

*Книга посвящается светлой памяти
Николая Петровича Кузика*



По ходу времени

ЭНЦИКЛОПЕДИЯ АЛЕКСАНДРОВЩИНЫ

По ходу
ЭНЦИКЛОПЕДИЯ
АЛЕКСАНДРОВЩИНЫ
времени

БОРИС
КУЗЫК
ВАСИЛИЙ
БЕЛОШАПКА

КИЕВ
«МЫСТЕЦТВО»
2002

ББК 63.3(4УКР-4КІР)я6
К89

Иллюстрированная книга рассказывает об истории, настоящем Александровского района Кировоградской области, об известных людях, которые родились, жили или бывали здесь. Рассчитана на широкий круг читателей.

Ілюстрована книга розповідає про історію, сьогодення Олександрівського району Кіровоградської області, про відомих людей, які народилися, жили чи бували тут. Розрахована на широке коло читачів.

Автори искренне благодарят за помощь в подготовке книги А. Н. Бабича, Б. С. Безсмолого, С. Г. Борисенко, В. П. Воеводина, А. С. Гречаного, Л. Н. Дудник, М. Е. Журавского, А. Н. Калинина, А. К. Кравченко, Л. П. Мельник, А. О. Мурашкина, Е. А. Мурашкину, Т. С. Мурашкину, И. Д. Петренко, В. Г. Сметану, И. К. Сухину, С. Н. Тимко, Ф. А. Шаповала и др.

Автори *Борис Кузык, Василий Белошапка*

Художественное оформление, макет *Петра Буркута*

Руководитель творческой группы *Нина Прибега*

К 5001000000—003 без объявления
207—2002

ISBN 966-577-111-6

© Издательство "Мистецтво", 2002

© Б. Н. Кузык, В. В. Белошапка, текст, 2002

© П. Н. Буркут, художественное оформление, 2002

*Для нас в родном краю и дым
бывает сладким и любимым.*

Лесья Яфранька

В 2001 году вышла в свет наша первая книга "Александровка. Взгляд через века", вызвавшая живой интерес не только у жителей Александровки, но и у жителей всего Александровского района Кировоградской области, у земляков в Украине и за ее пределами. Книга попала во все школьные библиотеки, библиотеки системы культуры Александровского района, крупнейшие библиотеки Украины, музеи. Ее читателями стали первый Президент Украины Л. М. Кравчук, украинские и зарубежные научные работники, политики. Книга нашла своего читателя в США, ФРГ, России и Грузии.

«От Вашей "Александровки" не могу оторваться. Содержание богатое. Прекрасная, очаровательная книга. Вы сделали большое дело: подарили жемчужину книжному царству. Вы вышли за пределы поселка, но так, что книга стала не "александровской", а "украинской"». Так оценил наш труд заслуженный учитель Украины, автор многих книг по краеведению и педагогике, научный корреспондент НИИ педагогики Украины, житель города Малой Виски Кировоградской области Г. Н. Перебийнос.

Мы искренне благодарны всем, кто не остался равнодушным к нашему скромному труду. Мы поняли, что должны продолжать работу над краеведческой тематикой, почувствовали, что нужна книга, посвященная всему Александровскому району Кировоградской области — региону неповторимому в историческом, культурном, природоведческом и человеческом планах. Так родилась эта книга.

В книге дается общая характеристика района и в алфавитном порядке собраны сведения об истории, экономике, социальной сфере, природе района, о населенных пунктах, исчезнувших селах, о земляках, прославивших наш край, об известных людях, которые жили или бывали на Александровщине. На страни-

цах книги опубликованы цветные фотографии, выполненные нашим земляком Александром Кравченко.

Естественно, собрать все обо всем и обо всех очень тяжело. Да и оценить многовековую историю края тоже нелегко. Возможно, о ком-то или о чем-то мы не написали. Но не потому, что не было желания, просто невозможно охватить все.

Нашей целью было показать Александровщину глазами людей XXI века, третьего тысячелетия нашей эры. Для этого нам пришлось работать в архивах, библиотеках, просмотреть сотни книг, журналов, газет, записать воспоминания старожилов.

При написании книги чрезвычайно полезными стали такие издания, как "Сказание о населенных местностях Киевской губернии" Л. Похилевича (1864), "Список населенных мест Киевской губернии" (1900), том о Кировоградской области "Истории городов и сел Украинской ССР" (1972), а также рукописные материалы об истории Александровщины, собранные энтузиастами-краеведами в 60—70-х годах XX века и сохраненные в фондах Государственного музея истории Александровского района. Отдельные статьи по истории сел местных краеведов, взятые из районной газеты "Вперед", обработаны, дополнены и имеют ссылку на автора.

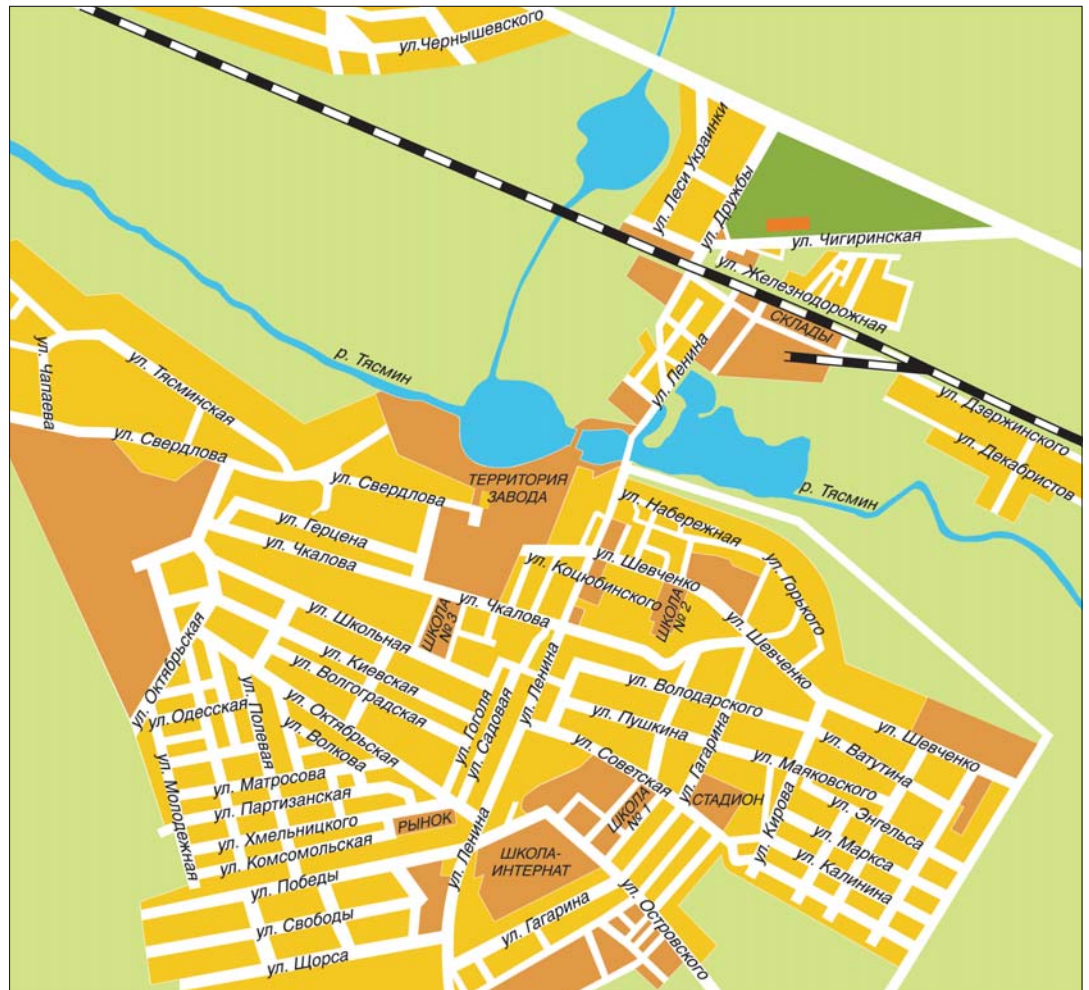
Надеемся, что книга, которую Вы держите в руках, для кого-то станет толчком к новым краеведческим исследованиям, а кому-то откроет что-то новое о родной земле, заставит задуматься над тем, как сделать Александровщину еще более очаровательной, а жизнь людей — счастливой и обеспеченной.

Книга перед Вами, уважаемые читатели, и Вам судить, насколько удачной она получилась.

*С искренним уважением
Борис Кузык и Василий Белошайка*



Карта-схема пгт Александровки



пгт Александровка



с. Китайгород



с. Севериновка



пгт Elizavetgradka



с. Плешки



с. Борки



с. Бовтышка



с. Букварка



с. Раздолье



с. Тарасовка



с. Веселое



с. Гаевое



с. Полевое



с. Высшие Верещаки



с. Буряковое



с. Любомирка



с. Настино



с. Голиково



с. Крымки



с. Ивангород



с. Стрымовка



с. Красноселка



с. Бандурово



с. Красноселье



с. Гутницкая



с. Михайловка



с. Григорьевка



с. Несватково



с. Подлесное



с. Родниковка



с. Липовка



с. Могилев Курень



с. Ясиноватка



с. Разумовка



с. Николаевка



с. Сосновка



с. Низшие Верещаки



с. Ставидла



с. Хайновка



с. Старая Осота



с. Новая Осота



с. Поселяновка



с. Ивановка



с. Трилесы



с. Антоновка



с. Цветное



с. Ружичево

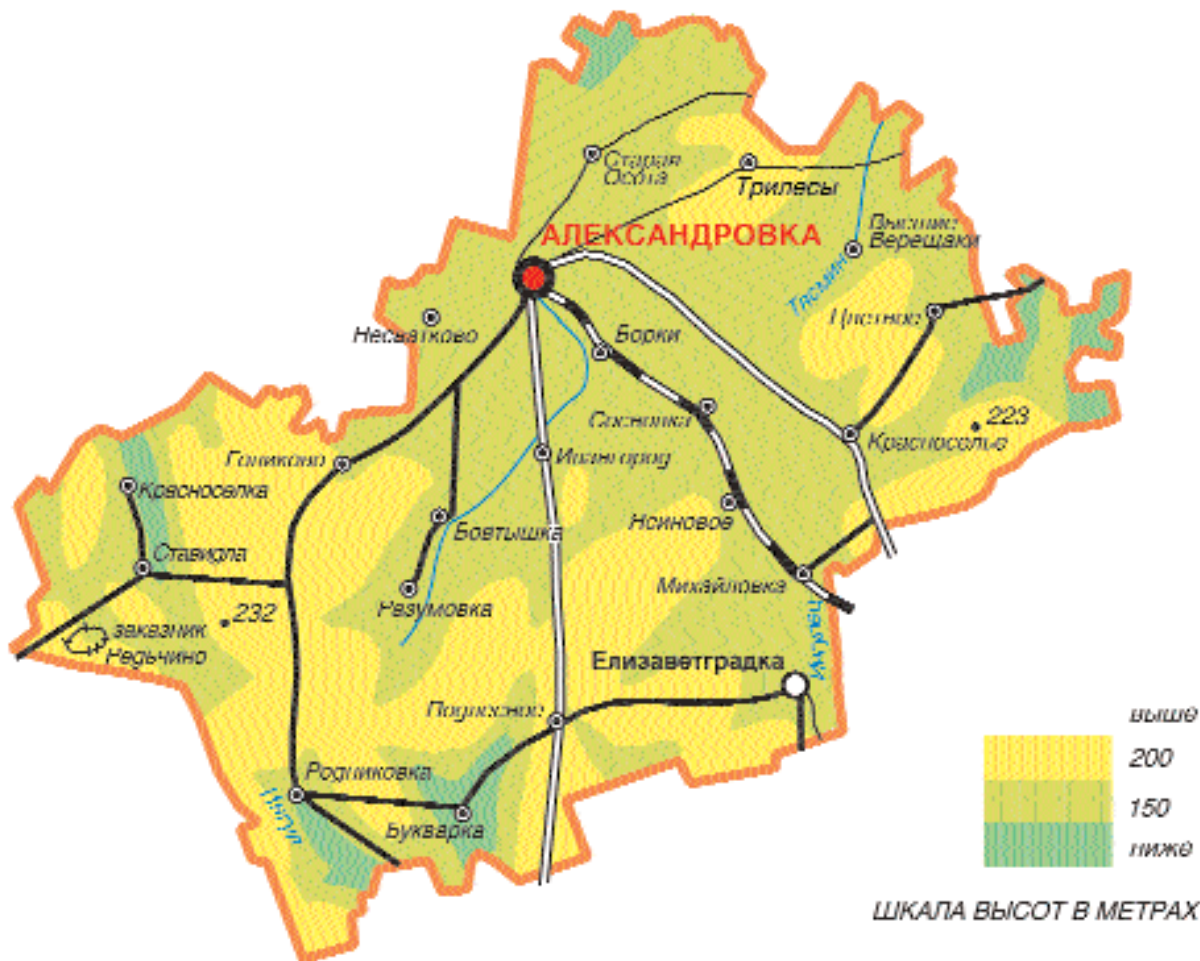


с. Ясиновое



с. Беляевка, с. Омельгород





Александровский район
Кировоградской области



ОБЩАЯ ХАРАКТЕРИСТИКА РАЙОНА

Александровский район создан в 1923 году. Расположен на границе Лесостепи и Степи, в умеренном поясе центральной части Украины, на северо-западе Кировоградской области. Географические координаты райцентра пгт Александровки — 49° северной широты и 32°15' восточной долготы.

На севере район граничит с Чигиринским, на северо-западе — с Каменским районами Черкасской области, на востоке и юго-востоке — со Знаменским, на юге — с Кировоградским, на западе — с Новомиргородским районами Кировоградской области.

Расстояние от Александровки до Кировограда составляет 54 км.

Район простирается с северо-востока на юго-запад на 95 км, с севера на юг — на 50 км. Площадь района составляет 11 160 кв. км, что в четыре раза превышает площадь Мальты, в шесть раз — площадь Лихтенштейна и в два раза — площадь Андорры.

Площадь района занимает 0,2% площади Украины и 4,9% площади Кировоградской области.

Выгодность положения района обусловлена равнинным рельефом, наличием рек, умеренным климатом, плодородными почвами, соседством с высокоразвитыми в промышленном отношении районами, а также наличием транзитной железной дороги и общегосударственных автомагистралей.

Агроклиматические условия способствуют развитию сельского хозяйства. А запасы глины позволяют развивать производство кирпича и строительство.

АДМИНИСТРАТИВНЫЙ СТРОЙ

Территория района разделена на 2 поселковых и 20 сельских советов, которым подчиняются поселки городского типа Александровка и Елизаветградка, а также 50 сел.

Александровский поселковый совет

пгт Александровка, с. Китайгород,

с. Севериновка

Бовтышский сельский совет

с. Бовтышка

Борковский сельский совет

с. Борки

Букварский сельский совет

с. Букварка, с. Раздолье,
с. Тарасовка

Веселовский сельский совет

с. Веселое, с. Гаево, с. Полевое

Вышеверещаковский сельский совет

с. Вышние Верещаки, с. Буряковое,
с. Любомирка, с. Настино

Голиковский сельский совет

с. Голиково, с. Крымки

Елизаветградковский поселковый совет

пгт Елизаветградка, с. Плешки

Ивангородский сельский совет

с. Ивангород, с. Стрымовка

Красноселковский сельский совет

с. Красноселка, с. Бандурово

Красносельский сельский совет

с. Красноселье, с. Гутницкая

Михайловский сельский совет

с. Михайловка, с. Григорьевка

Несватковский сельский совет

с. Несватково

Подлесненский сельский совет

с. Подлесное

Разумовский сельский совет

с. Разумовка, с. Николаевка

Родниковский сельский совет

с. Родниковка, с. Липовка,
с. Марьяновка, с. Могилев Курень,
с. Ясиноватка

Сосновский сельский совет
с. Сосновка, с. Низшие Верещаки

Ставидлянский сельский совет
с. Ставидла, с. Свитова Зирка,
с. Хайновка

Староосотский сельский совет
с. Старая Осота, с. Ивановка,
с. Новая Осота, с. Поселяновка

Количество населения района
менялось (в тыс. чел.): 1959 — 65,8;
1970 — 59,7; 1975 — 55,4; 1979 — 49,8;
1980 — 49,0; 1985 — 45,5.

Ежегодно население района
уменьшается. Естественное сокращение
в 1994 г. — 542 чел., в 1998 — 543 чел.,
в 1999 — 575 чел. Это результат падения
рождаемости и высокой смертности.
Если в 1994 г. родилось 543 чел., то в



с. Разумовка

Трилесский сельский совет
с. Трилесы, с. Антоновка

Цветненский сельский совет
с. Цветное, с. Ружичево

Ясиновский сельский совет
с. Ясиновое, с. Беляевка,
с. Омельгород

НАСЕЛЕНИЕ

Население района составляет
37,2 тыс. чел., в том числе городское —
13,4, сельское — 23,8 тыс. чел. (2000 г.).

1998-м — 286 чел. (в городских поселе-
ниях — 96, в сельских — 190 чел.).
Соответственно в 1994 г. умерли 975 чел.
(в городских поселениях — 274, в сель-
ских — 701 чел.), а в 1998-м умерли 829
чел. (в городских поселениях — 242,
в сельских — 587 чел.).

На демографические процессы
отрицательно влияет уменьшение коли-
чества браков — с 337 в 1994 до 218
в 1998, а также увеличение количества
разводов — со 116 в 1994 до 123 в 1998.
На 1000 жителей в 1998 г. зарегистриро-
вано 5,7 брака и 3,2 развода.

Происходит процесс миграции населения из сел в райцентр, из малых сел в большие. Из района население мигрирует в крупные города Кировоградской и Черкасской областей, наблюдается незначительная миграция за рубеж.

Мужчин в районе меньше, чем женщин. Средний возраст населения — 42,4 года, в том числе у мужчин — 37,8, у женщин — 45,9 года (2000 г.).

вался современный украинский литературный язык. Характерными чертами говора является твердое произношение согласных *д, т, з, с, н, л, ц* перед *и*, которое происходит от *о*.

Евреи начали селиться в крае, вероятно, в XVIII в. Польское правительство регулярно проводило перепись евреев в 1765—1791 гг. Эти материалы опубликованы в книге "Архив Юго-Запад-



Семья жителей
Александровки
Носенковых.
Фото 1928 г.

Трудоспособного населения в районе — 17 108 чел., из них в городских поселениях — 6350 чел., в сельской местности — 10 758 чел. (2000 г.).

Национальный состав почти однородный: украинцы (94%), русские (3%), белорусы (0,4%), молдаване (0,1%), евреи (0,05%).

В классовой структуре населения преобладают крестьяне.

Украинцы в Александровском районе говорят на центральном (среднеднепровском) диалекте украинского языка. На базе этого диалекта сформиро-

ной России" (ч. 5, т. II, вып. 2, К., 1890). В 1765 г. евреи уже жили в Яновке (ныне Ивановка), Осоте, Борках, Гуте. А через десять лет они жили в Сосновке, Яновке, Осоте, Бовтышке, Красноселке, Крымках, Гуте. Через три года они жили в Китайгороде, Цветном, Александровке, Борках, Стрымовке, Ивангороде, Шпаковой (Хайновке), в 1781-м — в Высших Верещаках, Низших Верещаках, Трилесах, Любомирке, Еразмовке (Разумовке).

После второго и третьего разделов Польши правительство царской России в 1796 г. учредило дискриминационную

"черту оседлости". Евреям разрешалось жить только в губерниях Правобережной Украины. Это привело к тому, что большинство евреев поселились в местечках и небольших городах, в частности в Александровке. В 1847 г. здесь уже жили 356 евреев.

После октябрьской революции 1917 г. и гражданской войны еврейское население края получило возможность для развития национальной культуры и образования. В Александровке была открыта четырехлетняя еврейская школа, где в 1928—29 учебном году обучались 68 учеников, из них 37 детей крестьян и 14 детей рабочих.



Церковь в с. Крымках

В 1929 г. в Александровке создан еврейский колхоз.

Немецко-фашистские захватчики в августе 1941 г. оккупировали Александровщину. Особенно по-зверски они издевались над еврейским населением.

В конце 1941 г. здесь было создано еврейское гетто. Расстрелы евреев стали планомерными. Зимой 1942 г. полиция вывезли из Каменского гетто в урочище Загайка, неподалеку от нынешнего с. Гаевого, около 200 евреев. Туда же согнали евреев из Александровки. Около 400

человек были расстреляны, брошены в яму и закопаны. В 1969 г. останки расстрелянных были перенесены на кладбище в Александровке.

Немало жителей района, рискуя своей жизнью, прятали евреев.

Массовое уничтожение евреев в годы второй мировой войны, эмиграция в Израиль и США, изменение национальности привели к значительному уменьшению количества евреев в районе.

Александровцы еврейской национальности вместе с украинцами, русскими и представителями других национальностей живут дружной семьей.

В районе действуют 19 религиозных общин, 13 из которых принадлежат Украинской православной церкви и одна Украинской православной церкви Киевского патриархата. Общее количество прихожан УПЦ — около 900 чел., а в дни больших религиозных праздников верующих в церковь приходит значительно больше.

В районе действуют три общины евангельских христиан-баптистов (в Александровке, Борках, Михайловке) и одна община адвентистов седьмого дня в Александровке.

В дореволюционное время раскольники были в Федваре (Подлесном), в Александровской, Трилесской, Цветнянской волостях.

В начале XX в. в Ставидлянской волости жили лютеране.

В период, когда северная часть края принадлежала Польше, появились последователи католицизма. Каменный костел в Александровке появился в середине XIX ст., деревянный — в Антоновке.

Еврейское население придерживалось иудаизма. В начале XX в. в Александровке действовали две синагоги и молитвенные дома в Ставидлах, Цветном и Федваре (Подлесном). Количество иудеев в Александровке в 60-е годы XIX в. составляло 39%, в 1897 — 74%.

ПОЛИТИЧЕСКИЕ ПАРТИИ И ОБЩЕСТВЕННЫЕ ОРГАНИЗАЦИИ РАЙОНА

На территории Александровщины действуют районные организации более 20 политических партий: Коммунистичес-

кой партии Украины, Социалистической партии Украины, Народного Руха Украины, Украинского народного руха, Украинской республиканской партии, Либеральной партии Украины, Социал-демократической партии Украины (объединенной), Социал-демократического союза, Народно-демократической партии, "Громади", "Батьківщини", Демократической партии Украины, Украинской крестьянской демократической партии, Демократического союза, Селянской партии Украины, Народного Руха Украины за единство, Партии Регионов и др.

Политические партии объединяют более 700 жителей района. Самые

546, АПУ — 515. Депутатами районного совета в 1998 г. избраны: 43 внепартийных, 11 членов КПУ, 3 члена НРУ, по 2 члена СДПУ(о), СПУ, НДП.

Общественные организации представлены районными звеньями организации ветеранов Великой Отечественной войны, труда и Вооруженных Сил, Общества содействия обороне Украины, Общества Красного Креста Украины, Украинского общества охотников и рыболовов, автотолюбителей, книголюбов, Педагогического общества Украины, общества "Просвіта".

Профсоюзы представлены райкомами профсоюза работников государст-



*Приезд первого
Президента Украины
Леонида Кравчука
на Александровщину.
1998 г.*

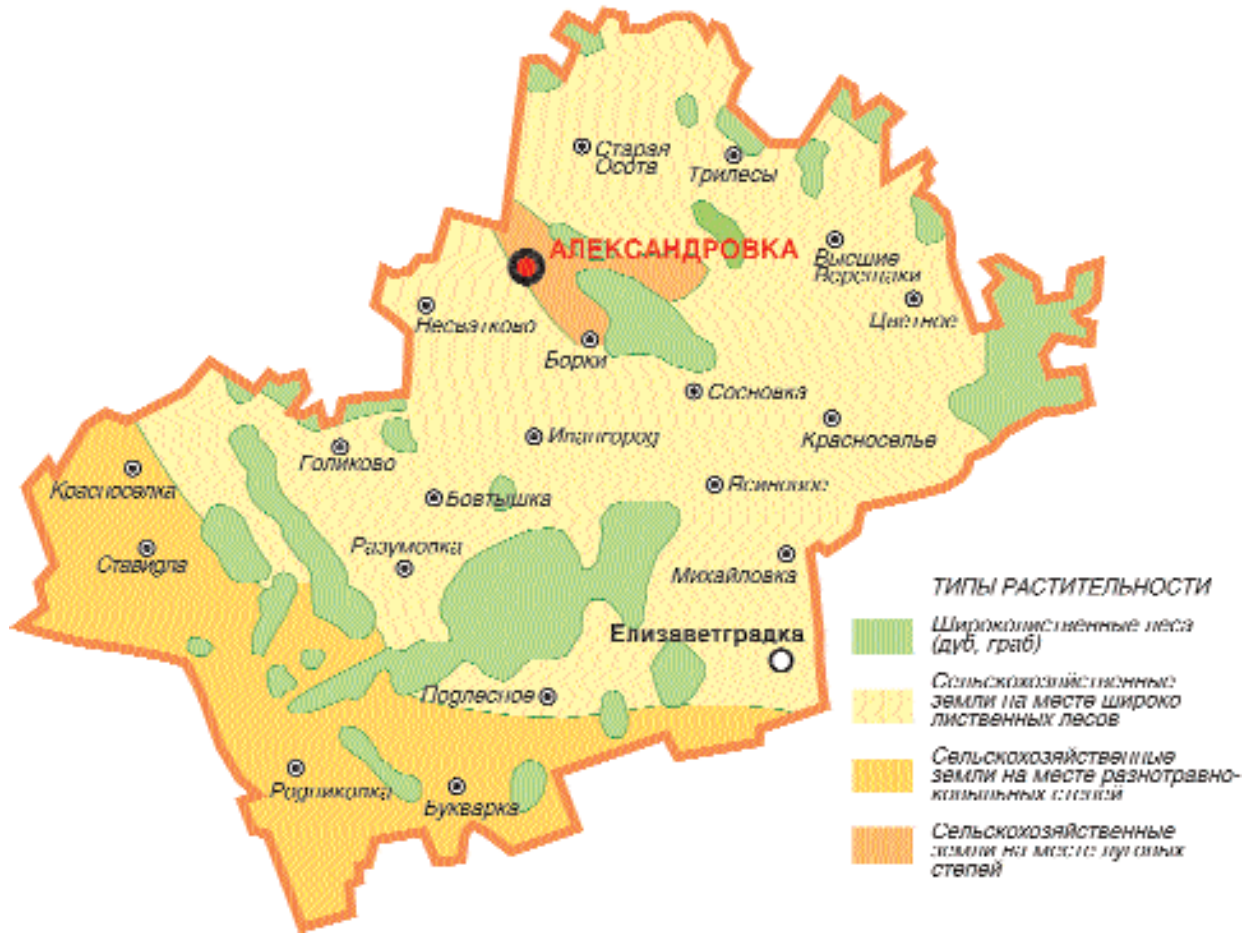
крупные по количеству членов районные организации КПУ, СПУ, СДПУ(о), ДПУ.

О политических симпатиях жителей района свидетельствуют результаты голосования во многомандатном избирательном округе (по партийным спискам) во время выборов народных депутатов Украины в 1998 г. Больше всех набрали голосов: блок СПУ и СелПУ — 8121, КПУ — 5641, НРУ — 1583, "Громада" — 1190, НДП — 962, блок партий "Трудова Україна" — 846, ПЗУ — 707, ПСПУ —

венных учреждений, культуры, агропромышленного комплекса, образования и научных учреждений, профкомами предприятий, организаций и учреждений. Действует координационный совет профсоюзов района.

ПРИРОДНЫЕ УСЛОВИЯ

Поверхность района представляет собой холмистую лессовую равнину, порезанную долинами рек, оврагами и балками, и является составной частью Приднепровской возвышенности Восточ-



Карта растительности Александровского района



ноевропейской равнины. Средняя высота над уровнем моря — от 120 до 150 м, на водораздельных плато — более 200 м. Самая высокая точка — 232 м — находится между селами Крымки, Ясиноватка и Ставидла. В недрах района залегают горючие сланцы (крупнейшее в Украине Бовтышское месторождение с запасами 3,0—3,7 млрд. т), бурый уголь, торф, гранит, песчаник, песок, глина для производства кирпича, рассыпные титановые руды. Разрабатываются только месторождения песка, глины, гранита.

Климат умеренно континентальный с жарким продолжительным летом и короткой малоснежной зимой. Среднемесячная температура воздуха в пгт Александровке составляет: в январе $-3,6^{\circ}\text{C}$, в июле $+20,5^{\circ}\text{C}$. Среднегодовое количество осадков в пгт Александровке 516,6 мм. Преобладают северные и северо-западные ветры.

Гидрография района представлена реками Тясмин, Ингул, Ингулец, Бовтышка, Осотянка, прудами и подземными водами (запас 2 млн. куб. м). Водой залито 1541 тыс. га земли.

Почвенный покров территории района сложный. Почвообразующими породами являются лесс, залегающий на глубине 20—25 см, а также суглинки, глины, делювиальные отложения. Преобладают оподзоленные черноземы, черноземы с пятнами светло-серых и темно-серых оподзоленных почв, типовые средне- и малогумусные. Выявлено 147 различий почв. Почвенный покров района способствует развитию сельскохозяйственного производства.

По территории района проходит граница Лесостепи и Степи, что определяет растительный и животный мир. Лесами, среди которых Нерубайский, Чутянский и другие, занято 18 052 га. В лесах преобладают дуб, граб, клен, липа, ясень, сосна обыкновенная и крымская, ель, орешник, калина, боярышник, ежевика. Степная растительность на склонах речных долин, оврагов и балок представлена многолетними травами, прежде всего злаками: тонконогом луговым и узколистым, пыреем ползучим, стоколосом и др. Луговая и болотная растительность сохранилась в поймах рек. К редкостным исчезающим растениям относятся астра-

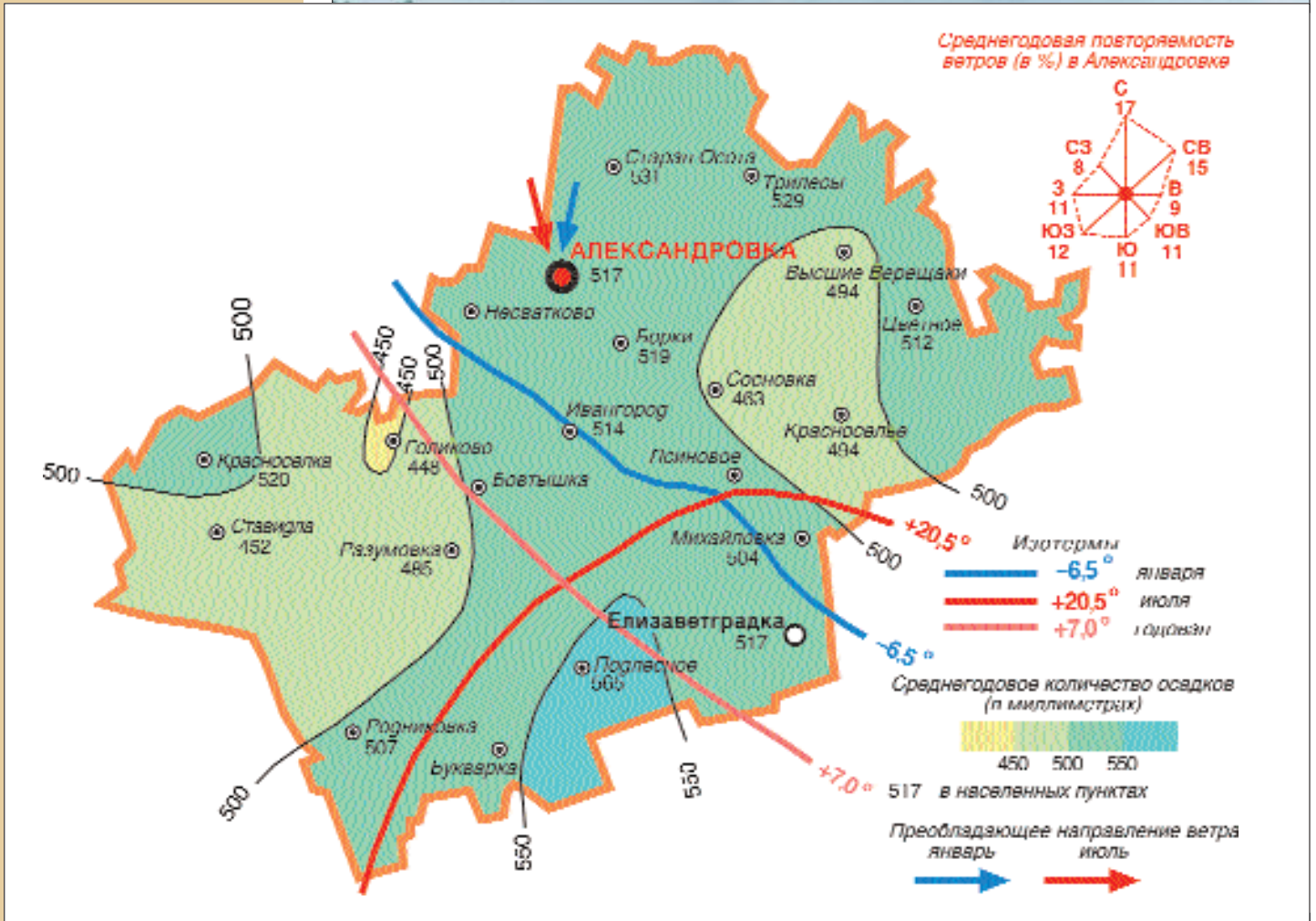
гал шерстистоцветковый (занесен в Европейский красный список), ковыль волосистая, лилия лесная, подснежник обыкновенный, сон крупный, барвинок малый, валериана лекарственная, зверобой обыкновенный, ландыш обыкновенный, ромашка и многие др. Животный мир представлен кабанами, козулями, лосями, лисами, енотовидными собаками, зайцами, различными пернатыми и др. представителями фауны, характер-



ными для лесостепной и степной зон.

В XX в. на территории района значительно сократилось количество оленей, барсуков, ондатр, речных выдр, лесных куниц, белок обыкновенных, козуль. За исторический период исчезли туры, куропатки белые, орлы степные и много др. животных. К числу редкостных и исчезающих относятся коршун рыжий, скопа, канюк степной, филин, орел-могильник, орел-карлик, барсук, широкоух обыкновенный, удав лесной, шелкопряд одуванчиковый.

Для охраны редкостных и исчезающих представителей флоры и фауны в



Климатическая карта Александровского района



районе созданы 11 заповедных объектов общей площадью 439,54 га, среди них заповедное урочище, два заказника общегосударственного значения, три заказника местного значения, пять памятников природы местного значения.

КЛИМАТ

Климат района умеренно континентальный с четким чередованием времен года. Формируется под влиянием конти-

Средняя годовая температура воздуха составляет $+7^{\circ}\text{C}$. Самая высокая среднемесячная температура воздуха наблюдается в июле и составляет в Александровке $+20,2^{\circ}\text{C}$. Самая низкая среднемесячная температура наблюдается в январе и составляет в Александровке $-6,6^{\circ}\text{C}$. Абсолютная максимальная температура воздуха в Александровке $+36,5^{\circ}\text{C}$, абсолютная минимальная температура -30°C .



нентальных воздушных масс и трансформированных тропических и арктических масс воздуха. Основная часть атмосферных осадков связана с океаническими воздушными массами, воздухом умеренных и тропических широт.

Суммарная солнечная радиация составляет 107—108 ккал/кв. см. Большую часть солнечной радиации земная поверхность Александровщины получает в мае — сентябре.

Среднегодовая относительная влажность воздуха составляет 61%. Относительная влажность для самого жаркого месяца — 62%, для самого холодного — 84%.

Годовое количество осадков равняется 460 — 469 мм, за период с температурой воздуха выше $+10^{\circ}\text{C}$ — 260 мм. Среднегодовое количество осадков в населенных пунктах района:

Александровка — 517 мм
Борки — 519 мм

Вид с. Букварки

Высшие Верещаки — 494 мм
 Голиково — 448 мм
 Елизаветградка — 517 мм
 Ивангород — 514 мм
 Красноселка — 520 мм
 Красноселье — 494 мм
 Михайловка — 504 мм
 Несватково — 506 мм
 Подлесное — 565 мм
 Разумовка — 485 мм
 Родниковка — 507 мм
 Сосновка — 463 мм
 Ставидла — 452 мм
 Старая Осота — 531 мм
 Трилеса — 529 мм
 Цветное — 512 мм

В Александровке наибольшее количество осадков наблюдается в летний период: в июне — 63 мм, в июле — 66 мм, в августе — 47 мм. Наименьшее количество осадков, по многолетним наблюдениям, в марте — 20 мм. Абсолютный максимум месячного количества осадков зафиксирован в июне 1980 г. — 183 мм, абсолютный минимум — в феврале 1972 г. — 1 мм. Среднегодовое количество дней с грозой — 30, с туманами — 68.

В Александровском районе преобладают северные и северо-западные ветры, что отрицательно влияет на зимостойкость озимых культур. Южные и юго-восточные ветры в летний период часто приносят суховеи, что снижает урожайность. Среднегодовая скорость ветра — 3,4 м/сек.

Лето умеренно теплое, иногда знойное, засушливое, с суховеями, изредка дождливое. Зима умеренно холодная, с частыми оттепелями, тонким снежным покровом и дождями. Весна затяжная, прохладная, заканчивается цветением белой акации. Осень — прекрасная пора с теплыми, ясными днями и "бабьим летом".

Бывают суховеи, бури, град. Сильные засухи с суховеями случаются один раз в 5—10 лет и продолжаются 1,5—2 месяца. Максимально сильные зафиксированы в 1906, 1920, 1931, 1946 и 1959 годах. Бури со скоростью ветра до 30—35 м/сек. наблюдались в 1983 и 1993 годах. В среднем на год случается два дня с градом. Градины больших размеров на Александровщине — редкое явление. К примеру,

2 сентября 1993 г. в с. Подлесном град покрыл землю слоем до 5 см и лежал два дня. Отдельные градины достигали размеров грецкого ореха или куриного яйца. В ночь с 27 на 28 июня 1996 г. жители с. Михайловки наблюдали градины размером со спичечный коробок.

Согласно схеме климатического районирования Александровщина расположена в Атлантико-континентальной области, равнинной подобласти.

ПОЛЕЗНЫЕ ИСКОПАЕМЫЕ

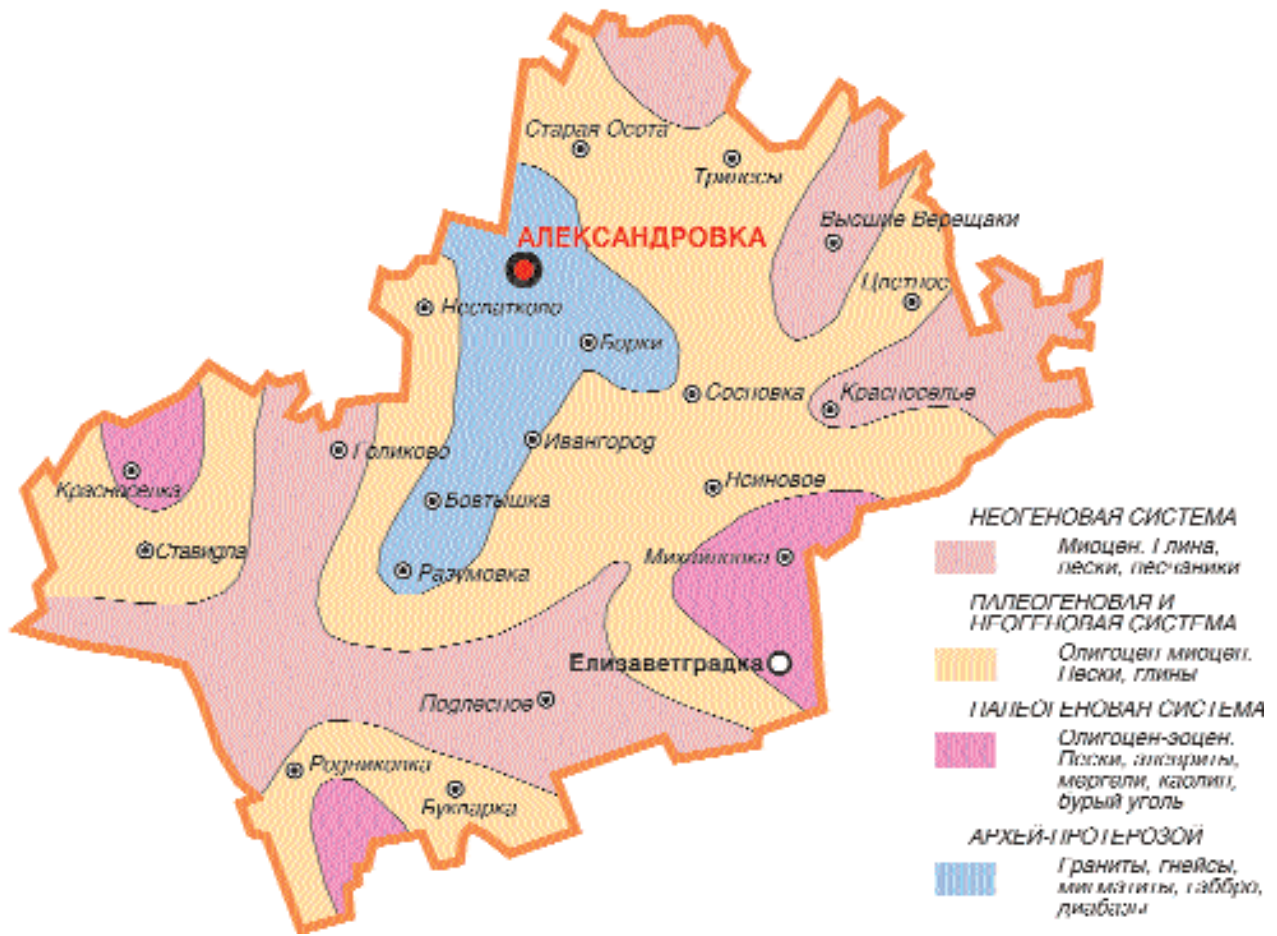
В Бовтышской впадине расположено крупнейшее в Украине Бовтышское месторождение горючих сланцев.

Приконтурными населенными пунктами месторождения являются Косари, Юрчиха, Старая Осота, Китайгород, Борки, Ивангород, Бовтышка, Несватково. Бовтышские горючие сланцы состоят на 70—90% из минеральных веществ (кальцита, доломита, гидрослюд, кварца и т. д.), частично из органических веществ (остатков водорослей, рыб, ящериц, моллюсков). Теплотворность сланцев составляет 2200—2850 ккал/кг при зольности 62—65% и выходе смол 12—18%.

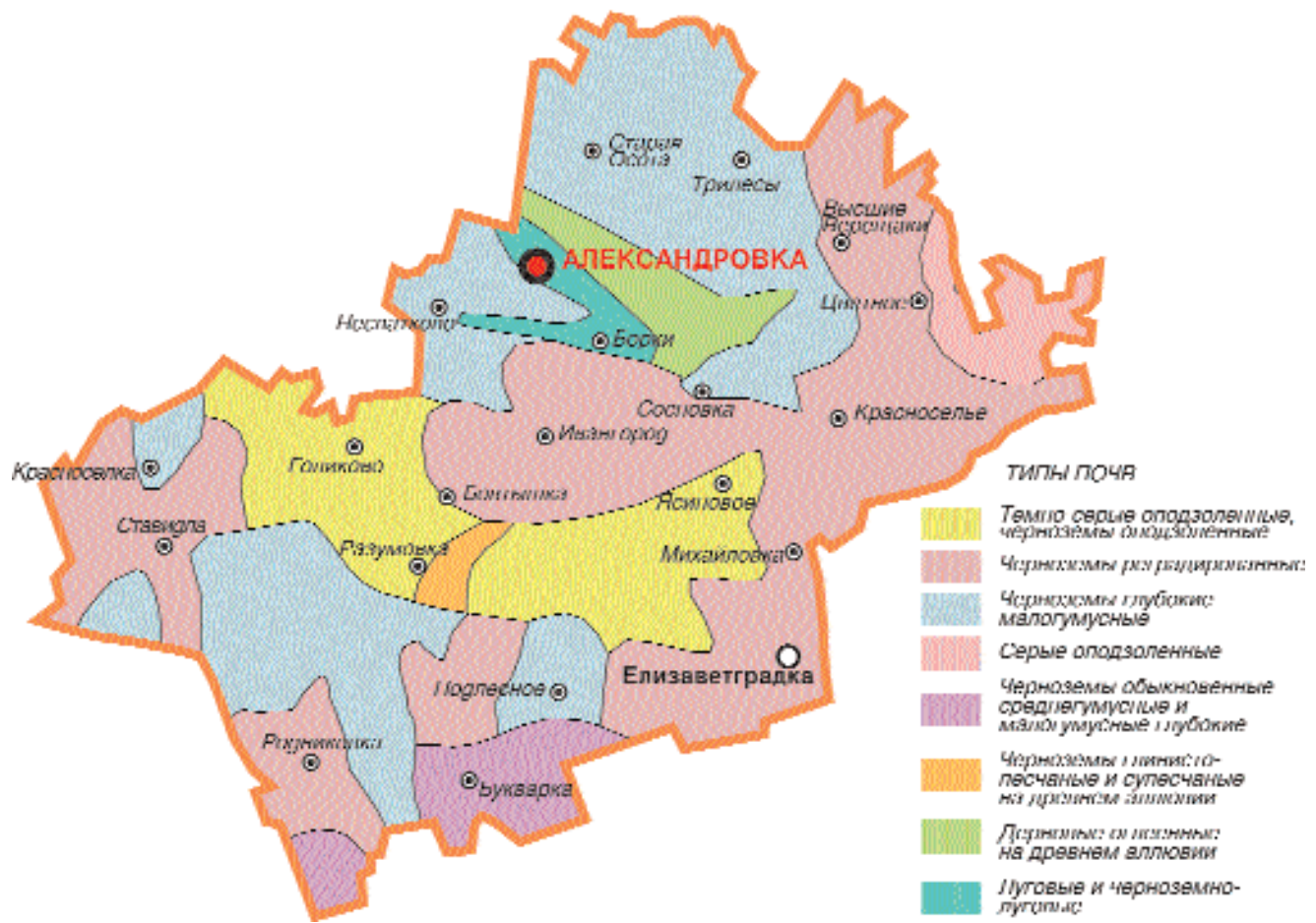
По качеству бовтышские сланцы превосходят американские и бразильские. На площади приблизительно 200 кв. км здесь находятся 3,0—3,7 млрд. т сырья. Расположены бовтышские сланцы пятью горизонтальными слоями, главный из которых — четвертый — залегает в среднем на глубине 200—250 м (в Бовтышке — на глубине 70 м, в Александровке — на глубине 300 м). Средняя мощность горизонтов — 10—15 м.

Из 1 т бовтышских сланцев можно изготовить 80—100 л нефтепродуктов. Бовтышские сланцы пригодны для использования в химической промышленности: из них получают бензол для производства пластмасс, нафталина, парафинов.

На Александровщине обнаружены залежи бурого угля (Тясминское, Сентовское, или Родниковское, Ставидлянское месторождения Днепровского бурогоугольного бассейна). Запасы бурого угля Ставидлянского месторождения составляют около 17,7 млн. т. В составе энергетического угля выделяются 7,6 млн. т



Геологическая карта Александровского района



Карта почв Александровского района



с вместимостью битума, пригодного для производства горного воска. Средняя глубина залегания угольного пласта — 67,2 м, средняя мощность — 5,6 м (максимальная — 10 м). Ставидлянский бурый уголь пригоден для пылеобразного сжигания в топках ТЭЦ, как сырье для производства строительных материалов. В долинах реки Тясмин и ее притоков встречается торф. Небольшое месторождение торфа есть в долине речки Бовтышки (Бовтыша) около с. Ивангорода. В западной части района обнаружен ильменит, пригодный для получения металлического титана и титановых белил. Есть также месторождения песка в Новой Осоте, Борках, Сосновке, Стрымовке, Цветном, Омельгороде, Голиковом, месторождения глины для производства кирпича в Александровке, Новой Осоте, Елизаветградке, Несватковом, месторождения белой глины в Ставидлах, песчаника в Букварке, гранита в Поселяновке, Красноселке, Николаевке и Разумовке.

ИЗ ИСТОРИЧЕСКИХ ИСТОКОВ

Первый человек на территории нынешнего Александровского района появился в эпоху позднего палеолита (10—12 тысяч лет тому назад), когда отступило самое сильное в Европе Днепровское оледенение. В эпоху неолита, меди и бронзы здесь жили племена ямной, катакомбной и других культур. Их сменили племена чернолесской культуры (X—XIII вв. до н. э.), поселения которых открыты вблизи сел Новая Осота и Китайгород. В эпоху раннего железа начиная с VII в. до н. э. территорию заселяли скифы-землепашцы (поселения между Александровкой и Борками, Александровка, Беляевка, Родниковка, Новая Осота, Бовтышка, Любомирка, Несватково, Китайгород, Ивановка, Тарасовка, Ясиноватка, Голиково, Ивангород), которые вели торговлю с античными государствами. Начиная с III—II вв. до н. э. часть сарматских племен вытеснила скифов в бассейн реки Тясмин. Следы сарматов обнаружены возле Цветного, Новой Осоты, Старой Осоты, Ружичевого. Черняховская культура (II—VI вв.) представлена поселениями в районе Ивангорода, Михайловки, Родниковки, Крымков,

Борок. Поселения пеньковской культуры (VI—VII вв.) обнаружены в Беляевке.

С образованием древнерусского государства территория района оказалась на его южных границах. Первые летописные упоминания о крае относятся к 1190 г. и связаны с пребыванием на Тясмине русских князей Святослава и Рюрика, а также с нападением половцев на град Боровой, который, по предположению некоторых исследователей, находился на территории с. Борки.

Монголо-татарские орды, как огненный смерч, пронесли по краю, разрушив все, в частности и град Боровой (Борский).

В XIV в. земли на реке Тясмин были захвачены литовскими феодалами, а после Люблинской унии они перешли к польским магнатам Любомирским и Яблоновским. Северная часть района вошла в состав Киевского воеводства.

По территории района проходил Черный шлях, по которому татары соверша-



ли набеги на Киевщину. В лесах Нерубай, Чута в XVI—XVII вв. татарские орды сосредотачивали силы для нападений, отдыхали после походов. Чутянский лес в 1596 г. стал убежищем для казачьего предводителя Северина Наливайко, который укрывался здесь с войском от польской армии, возглавляемой коронным гетманом Жолкевским. В конце XVI в. на территории района возник ряд казачьих зимовников.

Гетман Богдан Хмельницкий, согласно привилегиям польского короля Яна

Портрет гетмана Богдана Хмельницкого. XVIII в.

с. Борки.
Театрализованный
праздник казачьей славы
"Козацькому роду немає переводу"

Казимира (1649), подтвержденным русским царем Алексеем Михайловичем (1654), владел лесами Бовтышем, Нерубаем и с. Борки. Богдан Хмельницкий останавливался в Борках в 1653 г. В лагере он собирал полки для похода. Сюда к гетману приезжали послы российского царя, крымского хана, турецкого султана. В Борках Б. Хмельницкий писал письма польским вельможам. Село упоминается во многих документах русских послов, решениях Земского собора.

В 1677—1678 гг. через территорию района турки совершали походы на Чигирин. В XVIII в. крестьяне на польских землях подвергались значительному гнету. Община с. Сосновки в 1789 г. жаловалась в Киев, что крестьянам запрещали рубить лес, использовать поля и луга вблизи села, отбирали скот.

С середины 30-х годов XVIII в. Чутянский, Бовтышский и Нерубайский леса стали центрами концентрации гайдамац-

Колиивщины в отряде Семена Неживого было немало жителей с. Цветного. Гайдамаки действовали в Борках, Бовтышке, Ставидлах, Осоте.

В середине XVIII в. южная часть района вошла в черту военных поселений Новой Сербии. Отдельные роты полков И. Хорвата были размещены в Сентовом (ныне Родниковка), Федваре (ныне Подлесное), Вуковаре (ныне Букварка).

В 1787 г. в красносельские поместья переселили несколько тысяч бугских казаков, со временем их перевели на положение государственных крестьян. Они основали станицы в Красноселье, Михайловке, Гутницкой, Нерубайке. Большинство населенных пунктов района возникли в XVII—XVIII вв. После ликвидации Бугского казачьего войска казаки красносельских станиц были переведены на положение военных поселенцев, из которых в Сентовом (Родниковке), Вуковаре (Букварке), Федваре (Подлес-



Глава Кировоградской облгосадминистрации Василий Моцный (слева) и глава Александровской райгосадминистрации Александр Ковтун (справа) на театрализованном празднике казацкой славы "Козацькому роду немає переводу" в с. Борках

ких отрядов. В начале 1737 г. объединенные отряды гайдамаков насчитывали до тысячи человек, "колесили селами и лесами над речкой Тясмином". В 1750 г. жестокий бой между польскими войсками и гайдамаками состоялся возле Чутянского леса. В этом же лесу на хуторе Литвиновцы, возле нынешнего Ружичевого, стояли гайдамацкие отряды Василия Мележко и Марка Мамай. Во время

ном) создано поселение Украинской уланской дивизии. Здесь в 1817 г. произошли волнения казаков с центром в Михайловке (Елизаветградке), где квартировал 4-й уланский полк. Карательные войска по приказу царской администрации подавили восстание.

В 1846—1849 гг. в Красноселье и Елизаветградке проходил военную службу русский поэт Афанасий Фет.

Северная часть края в конце XVIII в. вошла в состав России и стала собственностью князя Григория Потемкина и его родственников.

В Отечественной войне 1812 г. жители края проявили мужество и отвагу. В Разумовке похоронен герой войны, генерал Н. Н. Раевский, в Трилесах — полковник Иван Безрадецкий. Частью Низших Верещак владел участник этой войны генерал-майор Виктор Скаржинский.

История Александровщины связана с декабристским движением. В Бовтышке, Разумовке, Трилесах, Ивановке, Александровке жили или бывали С. Г. Волконский, В. Л. Давыдов, А. В. и И. В. Поджио, В. Н. Лихарев, М. Ф. Орлов, А. В. Ентальцев. Вслед за мужьями-декабристами в Сибирь из Бовтышки выехали М. Н. Волконская, из Александровки — А. В. Ентальцева.

Крестьяне Старой Осоты восставали против господского гнета в 1833 г., а жители Александровки и соседних с ней сел принимали участие в Киевской казаччине (1855). Реформа 1861 г. не оправдала надежд крестьян. Они получили земельные наделы значительно меньшие, чем те, которые имели раньше. Недовольство крестьян стало причиной волнений в Китайгороде и Севериновке.

В конце 40-х — начале 50-х годов XIX в. начала зарождаться промышленность, в частности сахароварни в Старой Осоте, Борках, Стрымовке, Низших Верещачах, Александровке. Сахароварня в Старой Осоте сначала принадлежала киевскому губернатору И. И. Фундуклею, потом сахарозаводчикам Терещенко, а сахарозавод в Александровке в 60-х годах XIX в. арендовал торговый дом Яхненко и Симиренко.

В 1876 г. открылось железнодорожное движение на участке Знаменка — Фастов, проходившем через станции Цыбулево и Фундуклеевка.

В 1894 г. либеральный народник, артельный батька Н. В. Левитский организовал в Сентовом (Родниковке) первую в России земледельческую артель, со временем еще несколько артелей в этом же селе и в Елизаветградке.

Во время революции 1905—1907 гг. стачки рабочих, крестьянские выступления вспыхнули в местечках Александров-

ке, Ставидлах, в селах Красноселке, Разумовке, Бовтышке, Ивангороде, Старой Осоте и др. Советская власть в районе провозглашена в начале 1918 г., но уже в марте 1918 г. территорию оккупировали австро-немецкие войска, борьбу с которыми вели красные партизаны во главе с Т. А. Колесником, П. И. Олизько и И. К. Тихоненко.

В 1919 г. часть района захватили войска Н. А. Григорьева и Н. И. Махно. В июле 1919-го в с. Сентовом (Родниковке) по приказу Н. И. Махно Н. А. Григорьев был убит. С августа 1919-го по январь 1920-го территория района частично оказалась под контролем деникинцев, которые устроили в Александровке еврейский погром.

В 1918—1922 гг. села района находились под значительным влиянием Холодноярской повстанческой организации, ликвидированной красными войсками, в частности Первой конной армией. Здесь действовали атаманы Филипп Хмара, Иван Гонта (Лютый-Лютенко), Мефодий Голик-Железняк, Яков Щерица, Василий Кваша, Ларион Завгородний (Загородний), братья Чучупаки, Черный Ворон и другие, которые поддерживали связь с правительством Украинской Народной Республики. События, происходившие в крае в этот период, описал участник восстания украинский писатель Ю. Горлис-Горский в книге "Холодный Яр".

После восстановления советской власти в районе в 1920 г. возникли комитеты бедняков, распределялись земли между малоземельными крестьянами, открывались школы, больницы, развернулась борьба с безграмотностью и атеистическая пропаганда, создавались общества совместной обработки земли, потребительские товарищества. Восстановление советской власти встретило сопротивление части зажиточных крестьян. В 1920 г. в Ивангороде под руководством члена Центральной Рады А. С. Дибровы состоялся окружной съезд крестьян, делегаты которого призывали бороться за независимую Украину.

С началом коллективизации сельского хозяйства в 1929—1930 гг. в селах создавались колхозы, открывались машинно-тракторные станции. Коллективизация проходила в острой борьбе.

Первый тракторист колхоза "Шляхом Леніна" Тимофей Мариенко



По состоянию на декабрь 1930 г. в Александровском районе раскулачено 199 хозяйств, в Елизаветградке — 24. Во время голода 1932—1933 гг. в селах района, по неполным данным, погибли около 6 тысяч человек, были случаи людоедства.

5 августа 1941 г. территорию района оккупировали немецко-фашистские захватчики. Они установили жестокий режим террора. Только в Александровке

в 1942 г. были расстреляны 967 евреев. За период оккупации на территории района уничтожены более 1000 безвинных людей, 3665 человек были насильно вывезены на каторжные работы в Германию. Жители района вели непрерывную борьбу с оккупантами в восьми партизанских отрядах. Подпольные группы действовали в Бовтышке, Александровке, Красноселье, Крымках и др. селах. В феврале 1943 г. через район прошел

Ветераны Великой Отечественной войны. Фото кон. XX в.



рейд партизанского соединения под командованием М. И. Наумова. В ноябре 1943 г. за связи с партизанами оккупанты расстреляли 43 жителей с. Крымок, а в декабре в с. Сосновке замучили 38 жителей, сожгли 180 домов. В конце того же года фашисты сожгли село Могилев Курень.

В ноябре 1943 — январе 1944-го район освобожден от немецко-фашистских оккупантов. В январе — феврале 1944 г. в с. Бовтышке находился штаб 2-го Украинского фронта (командующий И. С. Конев, начальник штаба М. В. Захаров), осуществлявший подготовку Корсунь-Шевченковской битвы.

На фронтах Великой Отечественной войны сражались 12 867 жителей района, около 7 тысяч погибли.

В послевоенный период народное хозяйство района было восстановлено, во всех населенных пунктах построены школы, клубы, магазины, почтовые отделения, жилые дома и др. В 1946 г. на месте разрушенного сахарного завода началось строительство нового, оснащенного оборудованием из Чехословакии.

В 1957 г. Александровка и Елизаветградка стали поселками городского типа.

За 1960—1980 годы в Александровке сооружены железнодорожный вокзал, автовокзал, районный узел связи, универмаг, больница, кинотеатр, библиотека, два дома культуры, школа, стадион, искусственный водоем на реке Тясмин, хлебозавод, банно-прачечный комбинат, появилось немало предприятий производственной сферы, сельскохозяйственных сооружений, объектов социальной сферы в селах района.

В 1959 г. ликвидирован Елизаветградковский район, и большинство его поселковых и сельских советов вошли в состав Александровского района.

В 70-х годах по территории района проложен газопровод "Союз", один из участков которого строила молодежь Германской Демократической Республики. Одновременно вблизи Александровки открыты газокompрессорная станция и ремонтная база.

В ликвидации последствий аварии на Чернобыльской атомной электростанции принимали участие около 400 жите-

лей района. В 1991 г. во вновь построенный жилой массив в с. Несваткове переселены более 500 жителей из пораженного радиацией с. Выступовичей Овручского района Житомирской области.

В конце 80-х — начале 90-х годов в районе ухудшилась экономическая ситуация. Был закрыт Цыбулевский консервно-сушильный завод, швейный и галантерейный цеха фабрики "Україна", пивзавод, банно-прачечный комбинат в Александровке, гончарный цех в Цветном, почти все магазины, все комплексные приемные пункты райбыткомбината в селах.

ТРАНСПОРТ

Транспорт на Александровщине представлен железнодорожным, автомобильным и трубопроводным видами. Железная дорога открыта в 1876 г. В то время она называлась Фастовской и соединяла Знаменку с Фастовом. Длина железной дороги в пределах Александровского района составляет около 30 км. По территории района проходит железная дорога Киев — Донецк, где расположены две станции: Фундуклеевка и Цыбулево. Когда-то была и третья станция — Сосновка. Железнодорожные станции подчинены Шевченковскому отделению Одесской железной дороги. Со станции Фундуклеевка без пересадки



можно доехать до Киева, Днепропетровска, Луганска, Трускавца, Ясиноватой, Мариуполя, Львова, Кривого Рога, Симферополя, Феодосии, Бердянска,

Станция Фундуклеевка

Евпатории, Керчи, Житомира, Херсона, Ковеля, Москвы, Санкт-Петербурга, Минска.

Протяженность автомобильных дорог района — 320 км, в том числе с твердым покрытием — 289 км. По территории района проходят отрезки дорог государственного значения — магистральной автомобильной дороги Киев — Луганск — Изварино (на Волгоград через Каменку, Днепропетровск, Донецк) и региональной автомобильной дороги Александровка — Кировоград — Николаев.

В Александровке действует автостанция, откуда можно добраться не только до сел района, но и до Киева, Кировограда, Черкасс, Кривого Рога, Александрии, Чигирина, Каменки и других городов. На территории района проложен участок магистрального газопровода "Союз", по которому подается природный газ из России в страны Европы.

НАРОДНЫЕ ПРОМЫСЛЫ И РЕМЕСЛА

Народные промыслы и ремесла Александровщины существуют с давних времен. Одним из древнейших является керамическое производство. Глиняная посуда производилась здесь, очевидно, еще со скифских времен, о чем свидетельствуют находки.

На Александровщине изготавливалась не только бытовая (посуда, керамические изделия малых форм — игрушки, светильники, трубки), но и архитектурно-декоративная керамика (изразцы).

Одним из центров гончарства было с. Цветное. Изделия цветненских мастеров известны с XIX в. В начале XX в. Цветное было одним из крупнейших центров производства глазурованной нерасписной посуды на Надднепрянщине. Перед первой мировой войной здесь насчитывалось 242 гончарных подворья, работали два гончарных завода. В Цветном гончарным делом занимались 80% мужчин. А изготавливали здесь посуду из светлой пластической глины.

Изделия Цветного были широко известны не только на Александровщине, но и в Николаеве, Херсоне, Одессе, Молдове, на Полтавщине. Специализировались цветненские мастера на

изготовлении глазурованной столовой посуды — чайников, кувшинов, бочонков, мисок, кружек. Делали также подсвечники, солонки, фигурную посуду, игрушки, статуэтки. Изделия обливали зеленой и желтой, реже коричневой поливой. Неглазурованная посуда Цветного представлена макитрами, горшочками, кувшинами, мисками, формами для выпекания теста.

В 30-х годах XX в. в местном колхозе была организована гончарная бригада, преобразованная в 1933 г. в артель. Цветненские гончары ездили изучать опыт глазурной росписи в Опoшню на Полтавщину. Лучшими рисовальщиками до войны были Марьяна Свороба и Михаил Погребной, после войны — Ксения Бурмий, Александр Комар, Валентина Белоус. Среди известных цветненских мастеров народной керамической скульптуры — Марк и Василий Кучеренко, Агей Койда, Аврам Кабак, Каленик Головко.

Изделия цветненских гончаров начала XX в. хранятся в Музее украинского народного декоративного искусства в Киеве. Цветненская керамика представлена в музеях Кировограда. Крупная коллекция собрана в Государственном музее истории Александровского района. В Цветном в гончарской семье родилась известный мастер декоративной росписи, засл. художник Украины Тамара Гордовая.

К сожалению, гончарное производство в Цветном в конце 90-х годов XX в. пришло в упадок.

В XVI—XVII вв. в с. Сосновке существовал поташный промысел. В курганах-могилах вблизи села изготавливались селитра и порох. В XVIII в. в с. Гутницкой развивалось стекольное дело. В XIX — начале XX в. во многих селах Александровщины были свои кузнецы, скорняки, шорники, сапожники, портные, плотники, столяры и другие мастера. В начале XX в. существовало Киевское кустарное общество, которое устраивало в Киеве выставки декоративно-прикладного искусства и кустарных изделий. В каталоге выставки 1909 г. отмечалось, что усилиями Ю. Л. Давыдова мастера из с. Бондаровка (Бандурово) выставляли деревянные изделия и кукол. Это производство имело филиалы в Борках, Бов-

тышке, Красноселке и даже в Чигирине.

Распространенным промыслом на Александровщине было ткачество. Ткали тонкое и грубое полотно, скатерти, дорожки, рушники, рядна. Каждая женщина умела вышивать. В XIX в. вышивали преимущественно крестиком красными и черными нитками, а в XX в. начали использовать нитки других цветов. Вышивали рушники, наволочки, скатерти, сорочки и др. В вышивках преобладали растительный, геометрический орнаменты и изображения птиц. Тканые изделия и вышитые вещи хранятся в фондах Государственного музея истории Александровского района, народного музея истории с. Разумовки, в школьных музеях Александровщины.

ОБРАЗОВАНИЕ

Первые школы на Александровщине появились во второй половине XIX в. На 15 января 1860 г. грамоте в Верещаках (Высших и Низших) обучались 60 детей, Старой Осоте — 30, Красноселке — 22, Ставидлах — 19, Ивангороде — 6, Новой Осоте — 8, Борках — 36.

27 октября 1860 г. в крестьянской избе в Александровке открылась церковноприходская школа, где обучались 19 детей. В 1874 г. в Ставидлах и в 1879 г. в Бовтышке были открыты первые сельские одноклассные училища, которые содержались на средства государства и общины. В 1900 г. в части района, которая входила в состав Чигиринского уезда, кроме двух училищ, было 15 церковноприходских школ в Александровке, Борках Первых, Голиковом, Разумовке, Крымках, Хайновке, Высших Верещаках (две), Китайгороде, Любомирке, Новой Осоте, Старой Осоте, Трилесах, Сосновке, Цветном, а также шесть школ грамоты в Несватковом, Стрымовке, Антоновке, Севериновке, Низших Верещаках (Девятке), Омельгороде.

С начала XX в. развивалось земское образование. В Елизаветградке, Красноселье открылось по две земские школы, по одной — в Сентовом (Родниковке) и Федваре (Подлесном), Цветном, Красноселке. В 1912 г. началось строительство земских, одноклассных и двухклассных школ в Ивангороде, Высших Верещаках, Сосновке, Старой Осоте и других селах.

С 1912-го по 1917 год были открыты девять земских школ. В 1912 г. в Александровке решено было открыть четырехклассное городское училище, в 1915-м — высшее начальное училище, в 1919-м — гимназию.

В 20-х годах XX в. все школы советская власть преобразовала в единые трудовые четырех- и семилетние. В 1928 г. в Александровке уже существовали четырехлетняя, семилетняя трудовая, еврейская и профессиональная школы.

Началась борьба с безграмотностью. В 1928 г. в Александровском районе было 6,5 тысячи безграмотных в возрасте от 16 до 38 лет и 2,6 тысячи в возрасте от 12 до 15 лет. Поэтому в следующем году было создано общество "Долой безграмотность!". Президиум райисполкома принял решение ликвидировать безграмотность в течение года. Были



построены новые школы, в том числе в 1936-м — Александровская средняя на 400 учеников.

До 1941 г. в Александровском районе уже действовали 8 средних, 20 семилетних и 2 начальные школы, где обучались 7722 ученика и трудились 356 педагогов. В Александровке открылся сельскохозяйственный техникум.

Немецко-фашистские захватчики нанесли учебным заведениям огромный ущерб. Они сожгли семь школьных

Общеобразовательная школа № 3 пгт Александровки — одна из лучших в районе

помещений, уничтожили мебель, учебники, наглядные пособия.

Занятия в школах возобновились в 1944 г. после освобождения Александровщины от оккупантов.

В течение 50—80-х годов во многих селах и поселках района построены новые школы. В 1956 г. в новое помещение на 350 мест перешла Александровская средняя школа № 2. В 1957 г. в районе было 34 школы, среди них 10 средних, 19 семилетних, 4 начальные и одна рабочей молодежи. 6145 учеников обучали 439 учителей, 186 из которых имели высшее образование.

В 1967 г. было уже 46 школ, в том числе 16 средних, 24 восьмилетних, 4 начальные, заочная и школа рабочей молодежи с общим количеством 9080 учеников.

Важным событием в жизни района стало открытие в 1974 г. нового здания Александровской средней школы № 1.

За последнее десятилетие по экономическим и демографическим причинам уменьшилось количество школ и учеников. Невыплаты зарплат в середине 90-х годов XX в. вызвали забастовки педагогов.

Ныне ситуация в системе просвещения начинает стабилизироваться. В 2001 и 2002 годах увеличены средства на образование.

Александровщина всегда славилась педагогами, среди которых заслуженные учителя Украины Т. О. Пионтковская, Н. Е. Шаланский, М. Ф. Ярмоленко, заслуженный работник просвещения Украины М. В. Орлик. Победителями районного конкурса "Учитель года" в течение последних лет стали И. Д. Петренко (1998), Л. Ф. Нечипоренко, И. М. Варламова, Л. Н. Удовиченко (1999), Т. И. Шевченко, Н. И. Воропай, Е. Н. Шишка (2000). Лучшие педагоги района удостоены звания лауреата премии Б. Н. Кузыка. Среди них Т. И. Шевченко, Н. И. Воропай, Е. Н. Шишка. В 2000 г. Б. Н. Кузык вручил дипломы "Лучшему учителю" Ю. В. Буряку, Т. И. Безсмолой, Н. Л. Глушиной, Н. И. Стаценко, Т. В. Ковтун, Н. И. Бойко, Н. А. Викторенко, Л. С. Хижняк, М. В. Терещенко, Н. М. Фоцию.

СЕЛЬСКОЕ ХОЗЯЙСТВО

Александровщина специализируется на выращивании зернобобовых и технических культур, производстве молока

и мяса. Здесь работают 15 сельскохозяйственных обществ с ограниченной ответственностью, пять частных арендных предприятий, коллективное сельскохозяйственное предприятие, открытое акционерное общество, сельскохозяйственный производственный кооператив, два опытных и 44 фермерских хозяйств.

ПРОМЫШЛЕННОЕ ПРОИЗВОДСТВО

Преобладают предприятия по переработке сельскохозяйственного сырья (ОАО "2-й им. Петровского сахарный завод", заводы продтоваров, комбикормовый, молокоцех, пищекомбинат райпотребобщества в Александровке). Работают также районная типография,



инкубаторно-птицеводческая станция, ремонтно-транспортное предприятие, сельхозхимия, линейное производственное управление магистральных газопроводов, рембаза, гослесхоз, геологоразведочная партия, общество "Бытовик", Фундуклеевское и Цыбулевское хлебоприемные предприятия, Цыбулевский деревообрабатывающий комбинат. В 90-х годах прошлого века в районе реальностью стала безработица. В Александровке открыт районный центр занятости. В 1992 г. в центр обратились 245 чел., в 1996 г. зарегистрировано 900 безработных.

пгт Александровка.
Главный корпус ОАО
"2-й им. Петровского
сахарный завод"

ЗАВЕДЕНИЯ КУЛЬТУРЫ

На Александровщине в системе культуры ныне действуют 2 городских и 18 сельских домов культуры, а также 12 клубов. В районе работают 27 библиотек, книжный фонд которых составляет 359 190 экземпляров. Крупнейшие библиотеки — районная для взрослых и районная для детей в Александровке, а также Елизаветградковская городская. Первые книжные собрания появились в семьях помещиков и при церквях. Публичные библиотеки созданы в начале XX в., их деятельность была связана с деятельностью земств. В 1907 г. земские избы-читальни существовали в Елизаветградке (Михайловке), Красноселье, Федваре (ныне Подлесное).



Солистка народного художественного фольклорного коллектива «Джерельце» Александровского районного дома детского творчества
Таня Диброва



Народный художественный фольклорный коллектив «Джерельце»

Александровская районная библиотека, созданная в июле 1935 г., насчитывала 3000 экземпляров, а через два года ее фонды возросли до 15 тысяч экземпляров.

Во время немецко-фашистской оккупации районная библиотека была разграблена, уничтожен почти весь ее фонд. Жители Александровского района М. Г. Рубановская, И. Я. Брайко, Я. К. Ткаченко, Ф. С. Черногор возвратили в библиотеку книги, которые они прятали в годы войны, много книг передали библиотеке александровцы из личных собраний.



Танцевальный коллектив «Калинонька» Александровского районного дома детского творчества

Для удовлетворения нужд сельского населения в послевоенные годы действовали 36 передвижных библиотек, преобразованных позже в сельские.

В 1977 г. в районе создана централизованная библиотечная система. В 90-е годы библиотечная сеть была разрушена. Прекратили существование библиотеки в Михайловке, Красноселье, Борках. Ряд библиотек объединены с клубами в одно учреждение.

АПТЕКИ

В районе действуют центральная районная аптека № 13 (в Александровке) с тремя аптечными киосками, а так-

*пгт Александровка.
Бывший дом Льва
Мациевича, ныне — аптека*



*Свято-Николаевская
церковь в с. Борках*

*Памятный знак
в честь гетмана
Б. Хмельницкого
в с. Борках*

же аптеки в пгт Елизаветградке, селах Красноселье, Цветном, Трилесах, Родниковке, Ставидлах. Почти во всех фельдшерско-акушерских пунктах есть аптечные киоски. Жителей райцентра обслуживают также частная аптека фирмы "Галеника" и киоски каменной аптеки.

ПАМЯТНИКИ АРХИТЕКТУРЫ

В Александровском районе имеется памятник общегосударственного значения — Крестовоздвиженская церковь, семейная усыпальница Раевских. Здесь похоронен герой Отечественной войны 1812 г. Н. Н. Раевский.

В перечень памятников архитектуры местного значения Кировоградской области по Александровскому району включены деревянная церковь Рождества Богородицы (XIX в., с. Ивановка), Свято-Николаевская церковь (XIX в., с. Борки), каменная Свято-Параскевская церковь (нач. XX в., с. Крымки), камен-



ная Свято-Успенская церковь (XIX в., с. Бандурово), здание конторы ОАО "2-й им. Петровского сахарный завод" (1949, пгт Александровка), здание бывшей церковноприходской школы (XIX в., пгт Елизаветградка).

ПАМЯТНИКИ АРХЕОЛОГИИ

На территории Александровщины есть 98 археологических памятников, среди которых 1 поселение, 97 курганов и курганных групп разных периодов, преимущественно скифских, расположенных возле Александровки, Елизаветградки, сел Бандурово, Борки, Вышние Верещаки, Ивановка, Китайгород, Красноселка, Крымки, Любомирка, Михайловка, Новая Осота, Поселяновка, Разумовка, Сосновка, Ставидла, Старая Осота, Трилеса, Цветное.

ПАМЯТНИКИ

В районе установлены два памятника Т. Г. Шевченко, три В. И. Ленину,

Г. И. Петровскому, Ф. Э. Дзержинскому, Героям Советского Союза Ф. К. Павловскому, Д. Т. Гуляеву, два памятника на братских могилах партизан, погибших в 1943 г., памятники на могилах советских воинов, павших в годы Великой Отечественной войны, памятный знак в честь Героев Советского Союза — земляков (Александровка), памятный знак в честь освобождения Плишек от немецко-фашистских захватчиков в 1943 г., памятный знак в честь гетмана Б. Хмельницкого (Борки), памятный знак жертвам голода 1933 г. (Борки).

ИМИ ГОРДИТСЯ АЛЕКСАНДРОВЩИНА

Наибольшее достояние Александровщины — люди. Здесь родились академики А. Т. Авдиевский (Академия искусств Украины), В. Я. Вытрищак (Академия медицинских наук Украины),

(Академия инженерных наук Украины). Самоотверженным трудом прославили край уроженцы Александровщины дважды Герой Социалистического Труда Л. И. Шлифер, Герои Социалистического Труда Г. П. Юрченко, И. А. Клименко, М. И. Баранников, В. М. Гуртовой, В. И. Борзняк, М. Г. Лагно и И. Е. Адонин, живший в Александровском районе.

В районе проживают журналисты Николай Ярошенко, Дмитрий Ковтун, Михаил Дмитращенко, Нина Доля, Галина Шевченко, Нина Дмитращенко, Анатолий Бабич, Ольга Горло, Василий Белешапка, Михаил Брайко, Михаил Широкун, Николай Ранский. За пределами района работают выходцы с Александровщины заслуженные журналисты Украины Бронислав Куманский, Василий Бирзул, журналисты Анатолий Куманский, Анатолий Белик, Игорь Бак, Александр Ракин, Людмила Ярмоленко, Людмила Охри-



Коллектив редакции
районной газеты
"Вперед"

А. И. Задонцев (Всесоюзная академия сельскохозяйственных наук), Б. Н. Кузык (Академия военных наук Российской Федерации), Герои Советского Союза В. Д. Корнер, Д. Т. Гуляев, С. А. Нищенко, С. Г. Цупренко, А. А. Антонов, Ф. К. Павловский, Н. Т. Евушенко, погиб и похоронен П. А. Остапенко, жил и похоронен И. Х. Календюк, живет Ю. Ф. Цюкало

менко, Василий Кучеренко, Вадим Малиновский, Владимир Вьюник, Ольга Фесуненко и др.

СПОРТ

Сведения о спортивных достижениях александровцев до Великой Отечественной войны отсутствуют. А после войны видом спорта номер один в Александров-

На открытии
областной спартакиады
в Александровке. 2001 г.



ке стал футбол. В далеком 1948 г. футбольная команда с берегов Тясмина заняла второе место на первенстве области по футболу. Самых высоких успехов александровский "Колхозник" достиг в 50—60-е годы. Команда неоднократно становилась чемпионом области, выигрывала футбольный кубок Кировоградщины и даже была чемпионом Украины.

В 1958 г. Александровка принимала финал первенства центрального совета ДСО "Колхозник" по футболу. Александровская команда победила, став чемпио-

ном Украины среди сельских коллективов физкультуры. В следующем году она снова добилась почетного чемпионского звания, в 1960 г. стала серебряным призером этого первенства, в 1963 и 1964-м — бронзовым.

Поколению александровских футболистов 80-х годов приходилось играть с самим киевским "Динамо". И. Сабо, Е. Рудаков, В. Банников, М. Богданов, В. Матвиенко, С. Дамин, В. Мунтян, В. Серебрянников, А. Шепель, А. Биба, В. Хмельницкий, П. Слободян, В. Ерохин, В. Назаров и другие ветераны киевского "Динамо" дважды экзаменовали в товарищеских встречах александровский "Тясмин". После этих встреч некоторым александровским футболистам предлагали попробовать силы в дубле киевского "Динамо". За "Динамо" воспитанники Александровки не играли, а вот за другие команды им приходилось выступать. Василий Правило играл за "Кубань" (Краснодар, Россия), Юрий Рябко — за "Днепр" (Черкассы), "Регонду" (Белая Церковь), клубы Молдовы. И ныне александровское "Джерело" (до 2001 г. — "Тясмин") — крепкий орешек для команд, выступающих в первенстве области по футболу.

Смену ветеранам готовит детско-юношеская спортивная школа, где воспитывают юных футболистов, волейболистов, дзюдоистов, легкоатлетов. Есть чем гордиться тренерам ДЮСШ. Николай Иванов и Владимир Черкас, к примеру, подготовили плеяду высококлассных спортсменов.

Владимир Белоконь — мастер спорта международного класса, чемпион Советского Союза среди юниоров, второй призер чемпионата Европы, участник чемпионата мира, Игр доброй воли, неоднократный чемпион Украины, рекордсмен среди юниоров в беге на 110 метров с барьерами. В беге на 400 метров неоднократно становился чемпионом Украины мастер спорта Владимир Рыбалка. Ему принадлежит титул чемпиона города Киева. На Всемирной универсиаде в Пекине (2001) он вместе с товарищами завоевал серебряную медаль в эстафете 4 x 400 метров.

Еще школьницей Наташа Сирота (теперь Абраменко) показала лучший



Поединок по мотоболу между командой "Тясмин" (Александровка) и командой г. Шахтерска Донецкой обл. 80-е гг. XX в.

результат в стране среди девушек своего возраста. Она стала призером спартакиады Украины, первенства Украины среди взрослых, чемпионкой города Киева. Мастер спорта Наталья Абраменко — одна из лучших легкоатлеток Украины на дистанциях 400 и 800 метров.

На дистанции 5000 метров призером спартакиады школьников Украины, чемпионом Украины среди сельских спортсменов был Анатолий Кульшай.

Владимир Василенко, Юрий Мартыненко, Валерий Дудник — призеры первенства республиканского совета ДСО "Колос" по прыжкам в высоту. В этом же виде соревнований победительницей сельских спортивных игр Украины стала Валентина Геращенко. Надежда Диковская (Шемена) — призер первенства Украины среди сельских спортсменов.

Значительных успехов добились александровцы в волейболе. Мужская команда райсовета ДСО "Колос" — чемпион Украины среди сельских спортсменов (1978), волейболистки достигли такого же успеха в 1987 г.

Юноши и девушки Александровской средней школы № 1 (тренер Иван Березенко) достойно представляли Кировоградщину на первенстве Украины среди школьников. Несколько воспитанников александровского волейбола стали про-



фессионалами. Мастер спорта Надежда Лысенко выступала за донецкий "Шахтер", профессиональные волейбольные команды Чехословакии, Румынии. В 1993 г. она стала чемпионкой Чехии. Игорь Тищенко играл за команду мастеров "Азот" (Черкассы). Ныне за профессиональные клубы выступают Александр Новгородченко и Александр Горобец. Первый играет в Днепропетровске, второй — в Чернигове.

В Александровке одна из сильнейших на Кировоградщине волейбольных

На первенстве области по мотокроссу в с. Новой Осоте. 80-е гг. XX в.

команд, которая дважды выступала в финале Всеукраинских сельских спортивных игр и в 2001 г. заняла третье место. Капитан команды — председатель Александровской райгосадминистрации Александр Ковтун.



Удостоверение участника
Всемирной универсиады
Владимира Рыбалки.
2001 г.

Набирает сил александровское дзюдо. Воспитанники тренера Александра Шалько Александр Мряченко, Валентина Баклан, Александра Пересунько — кандидаты в мастера спорта.

В Александровке гордятся достижениями Надежды Мулявки, многократной чемпионки Украины среди сельских спортсменов, призера первенства и Кубка Украины по дзюдо, чемпионки Украины среди студентов. Она успешно выступала на международных соревнованиях в Великобритании, Венгрии, Молдове, Италии, в 2001 г. награждена бронзовой медалью чемпионата мира по самбо среди юниоров.

Призерами первенства Украины, проводимого центральным советом ДСО "Колос", становились Ованес Торосян, Лидия Рак, Надежда Третьяк. Александр Мряченко — третий призер первенства Украины среди школьников.

Звание мастера спорта по классической борьбе имеет Владимир Трохименко. Гиревик, мастер спорта Олег

Борисенко — третий призер первенства Украины среди сельских спортсменов. Александровка воспитала даже мастера спорта по подводному плаванию. Александр Годованик в 60-х годах стал чемпионом Советского Союза и Украины. Яхтсмен, мастер спорта Николай Тимко много раз побеждал в престижных парусных регатах на Днепре.

Чемпионами Украины среди сельских школьников в 1964 г. стали теннисисты Анатолий Королев, Валентин Нефедов, Ольга Пономаренко. Анатолий Королев к тому же отличный бильярдист. В 1995 г. он занял второе место на Всеукраинских спортивных играх в честь 50-летия Победы.

Громко заявили о себе на престижных турнирах в Киеве воспитанники детского шахматного клуба "Олимп", которым руководит Анатолий Махно — шахматист с огромным опытом. В его активе — участие в личном первенстве Украины по переписке, в полуфинале первенства Всемирной заочной шахматной федерации, личные выступления на первенстве и Кубке Украины, победа над будущим чемпионом Украины гроссмейстером Михаилом Голубевым, ничья с международным мастером Виталием Козяком.

Луганская "Искра", возглавляемая Владимиром Максимовичем Шеменой, стала чемпионом СССР по волейболу.

В 70—80-х годах поселок имел прекрасную мотобольную команду. Александровская "Звезда" играла в то время во второй лиге первенства Украины, первой лиге первенства СССР, неоднократно становилась призером. В 2001 г. Александровка стала местом проведения финала областной спартакиады среди сельских физкультурно-спортивных клубов и отраслей АПК Кировоградской области. Сборная Александровского района заняла на этих соревнованиях первое командное место. С благодарностью вспоминают спортсмены Николая Иванова, Владимира Черкаса, Александра Шалько, Петра Сухоноса, Ивана Березенко, Федора Ткаченко, Виктора Махно, Николая Шишку, Владимира Шемену, Бориса Безсмолото, Григория Гончаренко, Анатолия Кришнего, Юрия Рябко и других.

от ДО
АЯ



А

АБРАМЕНКО (Сирота) Наталия Эдуардовна (16.02.1969, пгт Александровка) — легкоатлетка, мастер спорта. Окон. Кировоградский пед. ин-т. Бронзовый




призер первенства Украины, чемпионка Киева в беге на 800 м. Живет в Кировограде. Первый тренер — Н. П. Иванов.

АВДИЕВСКИЙ Анатолий Тимофеевич (16.08.1933, с. Федвар, теперь Подлесное) — укр. хоровой дирижер, нар. арт. СССР (1983), действительный член Акад. искусств Украины (1996). В 1958 окон. Одесскую консерваторию. Худож. руководитель и гл. дирижер Полесского ансамбля песни и пляски "Льонок" (1958—63), Черкасского укр. нар. хора (1963—66), Нац. засл. укр. нар. хора им. Г. Веревки (с 1966). Преподаватель киевских вузов: 1971—76 — консерватории, 1977—80 — ин-та культуры, с 1980 — пед. ин-та; профессор (1986). С 1991 — председатель Всеукр. муз. союза, с 1995 — президент Нац. муз. комитета Украины, Междунар. муз. совета ЮНЕСКО. Автор "Привітальної хороводної", "Не громи в степах гудуть", "Над широким Дніпром", обработок укр. ("Колискова", "Павочка ходить", "Діброва зелена") и рус. нар. песен, песен народов мира. Лауреат Гос. премии УССР им. Т. Г. Шевченко (1968), Гос. премии СССР (1978).

АДОНИН Иван Егорович (19.02.1915, с. Скородное Губинского р-на Белгородской обл., Российская Федерация — 30.05.1997, Кировоград) — организатор с/х производства, Герой Соц. Труда (1971). В 1937 окон. Моск. политехникум связи. Работал по специальности. Участник ВОВ.

Воевал на 1, 2 и 3-м Укр. фронтах. Капитан, пом. коменданта, комендант освобожденного болгарского города Пловдива. В 1947—55 — зам. заведомо Кировоградского обкома Компартии Украины. В 1955—79 возглавлял колхоз "Россия" Александровского р-на. За достижения в укреплении экономики, выполнении планов продажи государству с/х продукции руководимое им хоз-во награждено орденом Трудового Красного Знамени. С 1979 на пенсии. Награжден тремя орденами Ленина, двумя орденами Отечественной войны 2-й степ., орденом Красной Звезды, медалями.

АЛЕКСАНДРОВКА — поселок городского типа, райцентр Александровского р-на Кировоградской обл. Территория — 6,025 кв. км. Население — 11,9 тыс. жит. Вместе с украинцами здесь живут русские, белорусы, евреи, армяне, цыгане и др. Расположена в северной части области на р. Тясине в 54 км от обл. центра. Железнодорожная станция Фундуклеевка. Поселковому совету, территория которого составляет 8,656 кв. км, подчинены села Китайгород и Севериновка. В поселке есть автостанция, имеющая автобусную связь с Киевом, Кировоградом, Черкассами, Кривым Рогом, Желтыми Водами, Николаевом. Александровка возникла в 1-й пол. XVII в. В грамоте, выданной в 1785 польским королем Станиславом Августом владельцу Александровки Фелициану Пилявскому, впервые



А. Т. Авдиевский



И. Е. Адонин

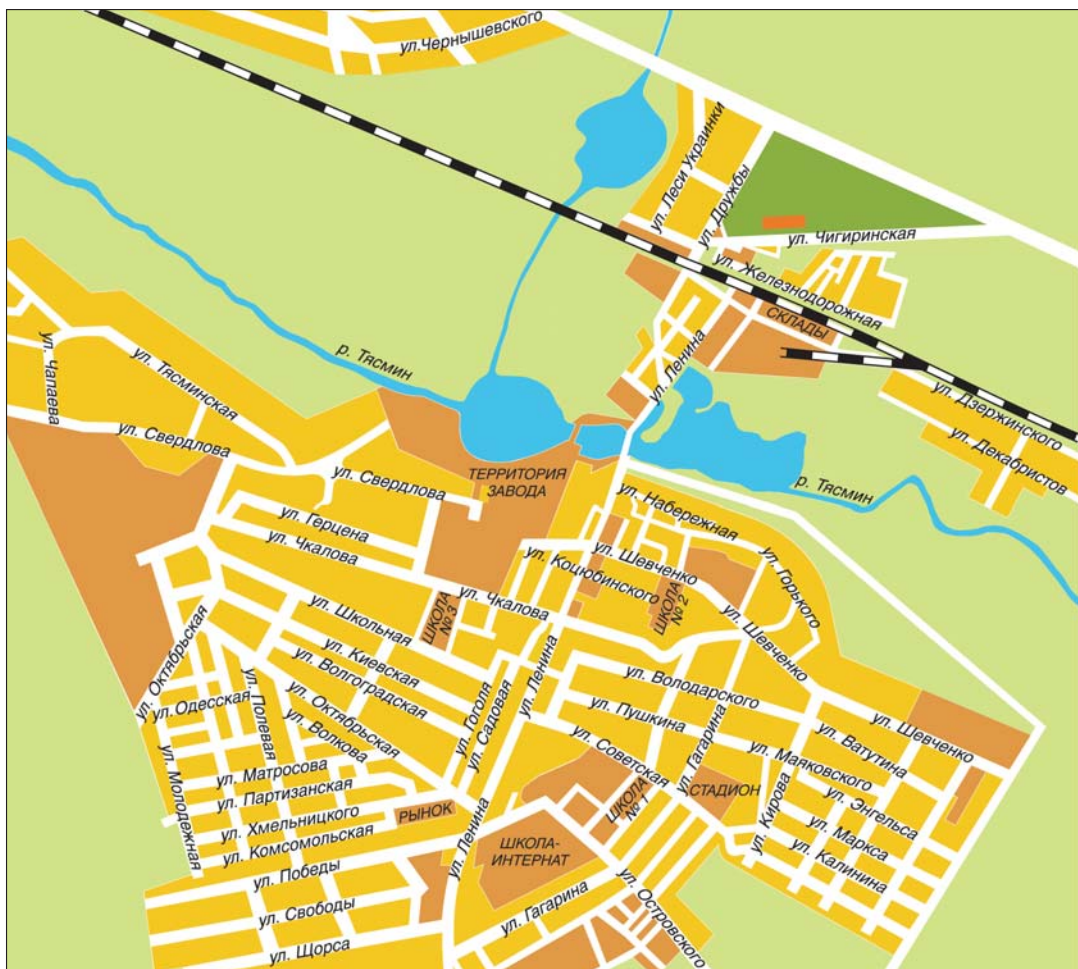


упоминается как местечко. В 1787 Александровка перешла в собственность

пгт Александровка.
Улица Ленина



Вид
пгт Александровки



Карта-схема
пгт Александровки



пгт Александровка.
Свято-Успенская церковь



Новостройки
пгт Александровки

российского кн. Г. Потемкина, который подарил ее своему родственнику полковнику Т. Бжозовскому. Последний продал местечко вместе с крепостными несколькими помещикам. В 1855 крестьяне Александровки, входившей тогда в состав Чигиринского уезда Киевской губернии, приняли активное участие в восстании "Киевская казаччина". В 1860 в Александровке открыта церковноприходская школа. После реформы 1861 самые плодородные земли остались у помещиков. В 1839

в местечке построен сахарозавод, а в сер. XIX в. — табачная фабрика, пивоваренный и 2 кирпичных завода. В 50-х годах XIX в. Торговый дом Яхненко-Симиренко взял сахарозавод в аренду и реконструировал его. Представители Торгового дома начали закупать сахарную свеклу не только в помещицких, но и в крестьянских хозяйствах Александровщины. Экономическому развитию местечка способствовало открытие в 1876 железнодорожного движения через станцию Фундуклеевка,

названную в честь киевского губернатора И. И. Фундуклея. В нач. XX в. в Александровке, ставшей в 1866 волостным центром, работали заводы шипучих вод, пивоваренный, кирпичный, сахарный; действовали 8 ветряных и 5 конных мельниц, гостиница, 6 заезжих дворов, 2 казенные винные лавки. Из-за плохих условий труда, мизерной зарплаты, продолжительного рабочего дня на сахарозаводе часто происходили рабочие стачки (1874, 1902, 1905). Во 2-й пол. XIX в. в Александровке стремительно возрастало количество еврейского населения. Согласно переписи 1897, из 4366 жит. местечка евреи


статус села, а с 1923 стала райцентром Черкасской округи. После ликвидации округ вошла в состав Каменского р-на Киевской обл., в 1935 стала райцентром Киевской, а с 1939 — Кировоградской обл. В период немецко-фашистской оккупации (5 августа 1941 — 8 января 1944) около тысячи гражданских лиц, среди них значительное количество евреев, были расстреляны. 956 александровцев сражались с врагом на фронтах ВОВ, 179 из них погибли в боях. Среди александровцев было много партизан и подпольщиков. Отступая, оккупанты полностью разрушили сахарозавод, железнодорожную



Коллектив Александровского сахарозавода. Фото 1924 г.

составляли 74%. После падения царизма в 1917 на сахарозаводе созданы профсоюзная организация и фабзавком, возглавившие борьбу рабочих за контроль над производством. Крестьяне начали захватывать помещичьи земли и делить помещичье имущество. В январе 1918 в местечке была провозглашена советская власть, но в период гражданской войны власть несколько раз переходила из рук в руки и окончательно утвердилась в январе 1920. В 1921 Александровка получила

станцию, нефтебазу, больницу, аптеку, 3 школы, много жилых домов, сожгли маслозавод и мельницу. В послевоенные годы разрушенное войной нар. хоз-во было восстановлено, сооружены автовокзал, кинотеатр, 2 дома культуры, библиотека, аптека, универмаг, быткомбинат, банно-прачечный комбинат, много жилых и др. объектов. В 1957 Александровка стала поселком городского типа. Годы так называемой перестройки породили негативные явления. В конце 80-х — нач.



*Строительство
Александровской школы
№ 1 (ныне № 3).
Фото В. Хоменко. 1936 г.*



*На восстановлении
сахарного завода.
Второй слева (сверху) —
бригадир Н. П. Кузык*

*Строительство
путепровода
через железную дорогу
в пгт Александровке.
Фото кон. 1960-х гг.*



90-х годов XX в. в поселке закрыты швейный и галантерейный цеха фабрики "Україна", кинотеатр, банно-прачечный комбинат, часть предприятий работают периодически, растет число безработных. Приватизированы почти все промышленные предприятия. В 2000 на базе коллективного сельхозпредприятия "Искра" создано предприятие с ограниченной ответственностью. В Александровке сформировалась прослойка мелких предпринимателей, которые занимаются

в основном торговлей. Александровка находится в лесостепной зоне. Климат умеренно континентальный. Среднемесячная температура января $-6,6^{\circ}\text{C}$, июля $+20,2^{\circ}\text{C}$. Среднегодовое количество осадков — 527 мм. Преобладают северные и юго-запад. ветры. Почвы луговые, лугово-черноземные, черноземные обыкновенные, дерново-глинистые на древнем аллювии. Черноземы распаханы. На севере поселка растет сосновый лес, в котором находится ботанический

*Пляж на р. Тясмине.
Фото 1960-х гг.*





Праздник песни и танца
в пгт Александровке
в 1952 г.

памятник местного значения — Георгиевский гай (5,4 га). Нераспаханные участки почв на юг покрыты степной растительностью и лесополосами, а в долине р. Тясмина — болотно-луговой растительностью. Полезные ископаемые представлены горючими сланцами и бурым углем, которые не разрабатываются. Среди промышленных предприятий — ОАО "2-й им. Петровского сахарный завод" (в 2001 переработал 142 тыс. т сахарной свеклы и произвел 18,065 т

сахара-песка), комбикормовый завод, завод продтоваров (безалкогольные напитки, уксус, подсолнечное масло), пищекомбинат райпотребсоюза (хлебо-булочные, макаронные изделия, колбасы, копчености), Фундуклеевское хлебоприемное предприятие, типография, автотранспортное предприятие, 2 дорожно-строительные организации, газокompрессорная станция, ремонтная база, 3 строительные организации и др. Работают инкубаторно-птицеводческая станция



Праздник урожая
в колхозе "Искра" в 1975 г.

пгт Александровка.
Памятник
Т. Г. Шевченко



и ООО "Искра" (выращивание зерновых и технических культур, производство мяса и молока, колбас). Действуют 3 общеобразовательные школы, где обучаются 1708 учеников, филиал проф.-техн. уч-ща, станция юных техников, районный Дом детского творчества. В поселке функционируют центральная райбольница с поликлиникой, 3 аптеки и 5 их филиалов. В Александровке работают районный (на 500 мест) и городской дома культуры, клуб сахарозавода, районные библиотеки для детей и взрослых, библиотека сахарозавода, детская музыкальная школа, центр "Семейный дом". В районном Доме культуры высокое исполнительское мастерство демонстрируют нар. самодеятельные коллективы: хор "Тясмин", агитационно-художественная бригада "Голос часу", театр, работает дискотека "Райдуга". Звание "народный" получил фольклорный ансамбль "Джерельце" районного Дома детского твор-

пгт Александровка.
Памятник воинам-
александровцам,
погибшим в Великой
Отечественной войне



пгт Александровка.
Памятник на братской
могиле советских воинов-
освободителей





*Административное
здание
в пгт Александровке*



*Александровский
райвоенкомат*



Александровская районная библиотека



пгт Александровка. Магазин "Джерело" и гостиница

пгт Александровка. Ресторан "Тясмин". Фото 1960-х гг.



чества. В Александровке издаются районная газета "Вперед", газета районной организации Народного Руха Украины "Мета", работают редакция районного радиовещания, студия телевидения "Оріон". В поселке есть стадион, где проводит игры на первенство области по футболу местная команда "Джерело". Спортивную смену готовят детско-юношеская спортивная школа, шахматный клуб "Олімп". Среди воспитанников детско-юношеской спортивной школы — чемпионы Украины по легкой атлетике В. Белоконь и В. Рыбалка. В Александровке работает один из крупнейших в Кирово-

пгт Александровка. Магазин частного предпринимателя И. Н. Кобылинского



*Александровская
нефтебаза*



*Здание правления
Александровского
СТОО "Искра"*

градской обл. Гос. музей истории Александровского р-на, где хранится более 6 тыс. музейных экспонатов. Есть музей истории сахарозавода и музей этнографии и быта Александровской общеобразовательной школы № 1. В поселке есть отделение Сберегательного банка Украины, банка "Аваль", Проминвестбанка. Возле р. Тясмина и в Георгиевском гаю созданы зоны отдыха. В Александровке действуют Свято-Успенская церковь УПЦ, общины адвентистов седьмого дня, евангелистских христиан-баптистов. Памятником архитектуры местного значения является контора сахарозавода (XX в.).



*Александровское
райуправление
эксплуатации газового
хозяйства*

*пгт Александровка.
Районный Дом культуры*



В окрестностях Александровки расположены 5 курганов, преимущественно скифского происхождения, являющиеся памятниками археологии местного значения. Обнаружены также переднескифские (XI—X вв. до н. э.), скифские (VI—IV вв. до н. э.), раннеславянские поселения, могильник черняховской культуры (II—VII вв.). В поселке установлены два памятника Т. Г. Шевченко, В. И. Ленину, Г. И. Петровскому, трудовой славы, землякам, погибшим в ВОВ, на могиле сов. воинов, погибших в ВОВ, памятный знак в честь Героев Сов. Союза — уроженцев района, мемориальные доски

в честь одного из первых отечественных летчиков, корабельного инженера, одного из первых социал-демократов Л. М. Мациевича, в честь Елизаветградковского подпольного райкома КП(б)У (1941—43), освобождения Александровки от немецко-фашистских захватчиков (1944). В Александровке род. один из первых отечественных летчиков, корабельный инженер Л. М. Мациевич, писатели Г. А. Демченко, В. Г. Кобзарь, Я. Д. Клименко, художник В. Г. Величко, нар. арт. Российской Федерации Б. Я. Златогорова, засл. журналист Украины Б. П. Куманский, доктор экон. наук, академик Акаде-

*Александровская
пожарная часть*



мии воен. наук Российской Федерации, профессор, генерал-майор Б. Н. Кузык, доктор физ.-мат. наук А. М. Федорченко, профессор С. Г. Барабаш, засл. ветеринарный врач Украины Г. С. Добровольская. В Александровке провел детские годы (до 1815), длительное время жил и творил (1825—50) польский писатель М. Грабовский, у которого гостили украинские писатели П. А. Кулиш, Т. Г. Шевченко, польский писатель С. Ю. Гоцинский. С поселком связаны жизнь и деятельность укр. писателя В. Ф. Кобзаря, художника Ф. Ф. Лагно, академика Академии инженерных наук Украины, засл. работника промышленности Украины Ю. Ф. Цюкало, засл. работника культуры Украины В. М. Савустьяненко, засл. работника просвещения Украины М. В. Орлика, засл. учителей Украины Т. О. Пионтковской, Н. Е. Шаланского, М. Ф. Ярмоленко, засл. работника с/х Украины Ю. К. Коваленко, засл. ветеринарного врача Украины А. Г. Гнибиденко, Героя Сов. Союза И. Х. Календюка, засл. строителя Украины В. И. Стежки.

АЛЕКСАНДРОВСКАЯ ВОЛОСТЬ — административная единица Чигиринского уезда Киевской губернии. Центр — местечко Александровка. В 1900 включала местечко Александровку, 9 сел (Бандурово, Борки Вторые, Голиково, Ивангород, Несватково, Борки Первые, Стрымовку, Тадеушевку, Тимошевку), где проживали 16 113 чел., в т. ч. 8122 муж. и 7991 жен. В волости было 6 церковноприходских школ и 2 школы грамотности. Волость имела 15 768 дес. земли.

АНТОНОВ Антон Антонович (1919, с. Родниковка — 13.04.1944, с. Ташлык, Молдова) — Герой Сов. Союза (посмертно). Жил в Кировограде, учился, работал токарем в механическом цехе завода с/х машиностроения "Червона Зірка". Во время ВОВ был гвардии рядовым, пулеметчиком стрелкового батальона 290-го гвардейского стрелкового полка 95-й гвардейской стрелковой Полтавской Краснознаменной дивизии 5-й гвардейской армии. Освобождал Кировоградщину, Николаевщину, Одесчину, Молдову. Отбив несколько вражеских контратак на правом берегу Днепра, погиб в бою.

АНТОНОВКА — село, подчиненное Трилесскому сельсовету, расположенное в 3,5 км от Трилес и в 15 км от райцентра. Население — 52 жит. (01.01.2000). Слободу Антоновку основал польский помещик Антон Врублевский. От его имени и получило название село. Для православных в Антоновке существовала Троицкая церковь. В 1-й пол. XIX в. А. Врублевский построил в селе деревянный костел Пресвятой Богородицы. Владельцы Антоновки обязались, как пишет Л. Похилевич, доставлять ксендзам 94 руб. 52,5 коп. арнаута, 36 корцев натурой разного хлеба, сено, свинину, масло, сыр и др. Со временем на месте деревянного костела появился кирпичный. К нач. XX в. в нем насчитывалось 370 прихожан, и относился он к Звенигородскому деканату Луцко-Житомирской римско-катол. епархии. Приходом управлял кандидат богословия, декан М. Хмилевский, администратор



А. А. Антонов



с. Антоновка



с. Антоновка. Могила на польском кладбище

с. Антоновка.
Один из могучих
осокоров возле входа
на польское кладбище



Мошнянского костела Рождества Пресвятой Богородицы. Костел имел филиал в Медведовке. На большие праздники сюда съезжались верующие из всего Чигиринского уезда. Костел был разобран во 2-й пол. XX в. Разрушено католическое кладбище. В 1863 крестьяне выкупили у помещика свои наделы, а вырученные средства передали костелу. В 1889 население Антоновки составляло 210 жит. В 1900 в селе было 39 дворов с 392 жит., в т. ч. 193 муж. и 199 жен. Население занималось земледелием и отхожими промыслами. Антоновка имела 459 дес. земли, в т.ч. 353 помещичьей и 106 — крестьянской. В селе действовала школа, работали две ветряные мельницы, одна из которых сохранилась до 80-х годов XX в. Владельцем села в то время был сахарозаводчик Н. А. Терещенко. В 1920 на базе помещичьей экономии было создано Антоновское отделение совхоза. Во время коллективизации в Антоновке образовалась сельхозартель им. 1 Мая, со временем вошедшая в трилесский колхоз. В 1932—33 от голода в селе умерли 4 чел. В годы сталинских репрессий несправедливо осужден житель села С. П. Задорожный. Ныне земли села входят в состав частного сельхозпредприятия "Нива" (с. Трилесы). В селе действует фермерское хоз-во "Геннадий".

АНТОНОВ хутор — хутор, существовавший в XIX в., часть поместья Раевских.



БАБЕНКО Александр Каллистратович (25.05.1881, с. Ясиноватка — 30.09.1959, Киев) — укр. физик-методист, профессор, художник. Начальное образование получил в Ясиноватке и Чигирине. Окон. Златопольскую гимназию, физ.-мат. факультет Киевского ун-та (1907). Учился в Киевском худож. уч-ще (до 1905). Преподавал физику в Виннице и Винницкой обл. С 1930 работал в вузах Киева. С 1932 — зав. кафедрой Киевского пед. ин-та. Автор научных трудов: "Электромагнитная индукция", "Звук", "Колебания и волны", соавтор "Очерков по методике преподавания физики в средней школе". Печатал рисунки в изданиях нач. XX в. — "Киевское слово", "Киевская заря", "Киевский вестник", "Киевская речь", "Киевская мысль", "Киевская искра", в журналах "Шершень", "Заклепка".

БАЗИКОВО — село Вышеверещакского сельсовета, жители которого переселились в др. села (1979). В 1889 на хуторе Базиково проживало 60 жит.

Населенный пункт входил в состав Трилесской волости Чигиринского уезда. Хутор еще называли Базиковкой, ибо большинство жителей носили фамилию Базик. Последним жителем села был П. В. Базик.

БАЙРАК — хутор, существовавший в Александровской волости Чигиринского уезда. Население в 1889 составляло 2 жит.

БАЙРАК — экономия, существовавшая в Александровской волости Чигиринского уезда. Население в 1889 составляло 19 жит.

БАЛАНДИНСКАЯ БАЛКА — балка на зап. от с. Красноселки, на границе Александровского и Каменского р-нов.


БАЛКА — хутор, существовавший с 1928 по 1935 на юго-зап. от с. Трилес, по направлению к с. Китайгороду.

БАНДУРОВО (раньше — Перегоновка) — село, подчиненное Красноселковскому сельсовету. Расстояние от райцентра — 20 км. Население — 387 жит. (01.01.2000). В селе размещается отделение опытно-хоз-ва "Промінь", работает клуб, библиотека, отделение связи. Село возникло во 2-й пол. XVIII в. на возвышенности, где начинаются истоки, превращающиеся в ручей, который впадает в Сухой Ташлык. Тогда же в селе была сооружена первая деревянная Богословская церковь. До 1787 село принадлежало кн. Любомирским, с 1787 — кн. Григорию Потемкину, который подарил его племяннице Е. Давыдовой. Генерал-майор Л. Давыдов продал село Н. Кольнарскому. После смерти Кольнарского половиной села владела его жена, а другой половиной — его сестра генеральша Беренс. В 1808 в селе насчитывалось 44 двора, проживали 363 чел. В 1850 село выкупил С. К. Росцишевский. После его смерти село перешло по наследству его сыну Адаму Сигизмундовичу. Село арендовал Ю. Л. Давыдов, со временем ставший его владельцем. В 1882 в с. Тимошевке, что в 6 км от с. Бандурова, родился, жил и работал выдающийся композитор, классик польской музыки,



Мельница вблизи с. Бандурова

ректор Варшавской консерватории К. Шимановский. Свою Вторую сонату он посвятил Н. Давыдовой, жене Д. Давыдова, владельца с. Вербовки. Композитор поддерживал дружеские связи с племянником П. И. Чайковского Ю. Да-



видовым, жившим в с. Бандурово. В Бандурово Шимановский приезжал, собирал песни, обрабатывал их и использовал в своих произведениях. На слова Д. Давыдова К. Шимановский написал песни "Восход солнца", "Небо без звезд", "Осеннее солнце". Бандуровскую каменную церковь построил во 2-й пол. XIX в. Х. Бондарев, купец второй гильдии, первый в округе сахарозаводчик, владелец

*с. Бандурово.
Когда-то в этой церкви
был зерносклад.
Фото Н. Коломийца.
Кон. XX в.*



с. Бандурово.
Здание клуба



с. Бандурово.
Свято-Успенская церковь

хутора Ставидлянская Лука. Строитель церкви В. Н. Коляда рассказывал, что Бондарев сооружал храм на совесть. Его прах после смерти перенесли в Бандуровскую церковь, где и похоронили.

С именем Бондарева, по мнению местных жителей, связано название села — вначале Бондарево, затем название трансформировалось в Бандурово, Бандурово. Название Бандурово засвидетельствовано на картах периода ВОВ. Возможно, оно произошло от слова бондарь, потому что село славилось мастерами-бондарями. При церкви до 1912 существовала двухклассная церковно-приходская школа, которой заведовал А. Н. Колтуновский, а с января того же года — трехклассная земская школа. В 1900 в с. Бандурово было 192 двора, проживало 886 чел. Главным занятием населения было земледелие. В селе насчитывалось 1435 дес. земли, из них 1002 дес. принадлежали помещику, 36 дес. — церкви, 397 дес. — крестьянам. Арендатор помещичьей земли Ю. Л. Давыдов вел хозяйство по пятипольной системе, крестьяне — по трипольной. В селе было восемь ветряных мельниц, принадлежавших крестьянам, хлебный магазин, пожарный крестьянский обоз, две кузницы. Медицинскую помощь населению оказывала акушерка Н. А. Делево-Делеско, продавцом работал Ю. Зборчий. Действовали кредитное и потребительское общества. С/х машины принадлежали Г. Л. Давыдову. Во время гражданской войны в окрестных лесах скрывались различные повстанчес-

кие отряды. При переходе 1-й Конной армии с Дона на запад, в район Телепина, в мае 1920 кавалерия С. М. Буденного оказала помощь советской власти в уничтожении всех отрядов повстанцев, а в октябре во время перехода с запада в Крым выполнила эту же миссию. Первый колхоз, организованный в 1930, назывался "Червона нива", затем — им. Чапаева. Первый председатель колхоза — А. П. Одуд, организаторы артели "Червона нива" — Э. С. Христенко, С. В. Кучер, П. Я. Одуд, Я. Я. Одуд. Механик села — К. Р. Хливный, машинисты — братья Ф. К. и В. К. Юрченко. Первый комсомолец 20-х годов — Г. Т. Гончаренко, позже доцент Киевского политехн. ин-та. До 1932 колхоз обслуживала Каменская МТС, до 1958 — Красноселковская. До мая 1935 село относилось к Каменскому р-ну Киевской обл., позже — к Александровскому р-ну Киевской обл. С 1939 в составе Кировоградской обл. Во время голода 1932—33 в селе умерли 204 чел. В 1941 немецкие войска рвались к Днепру. Первая танковая армия фельдмаршала С. Клейста двигалась из Красноселки к Бандурову, которое 5 августа 1941 было оккупировано. Крестьяне вступали в ряды Красной Армии, помогали местным партизанам. Партизанский отряд им. Ворошилова сформирован 3 августа 1941 на базе истребительного батальона, которым командовал А. С. Куценко (Дуб), комиссаром был Г. С. Беркин. До 15 декабря 1943 отряд действовал на территории Каменского, Александровского, Смелянского, Чигиринского и Златопольского р-нов. В него входило 12 подпольно-диверсионных групп, которые проводили агитрабoту, диверсии, саботажи, передавали разведданные о враге, вели рельсовую войну, уничтожали вражескую силу и технику. Отряд пополнялся местными жителями. В день основания партизаны подорвали Каменский нефтесклад, уничтожили спирт на Косарском спиртозаводе, вели трехчасовой бой с вражескими частями у с. Мельников Чигиринского р-на. 14 октября 1941 партизаны разгромили вражеский обоз у с. Грушковки Каменского р-на, 20 июня 1942 напали на вражескую автоколонну, 3 мая 1943 совершили нападение на


вражеский эшелон возле с. Райгорода Каменского р-на. Фашисты решили покончить с партизанским отрядом, основной базой которого являлся Каменский лес. 4 апреля 1943 в 2 часа лес окружили карательные войска, перекрыли дороги, тропинки, выходы, выставили пулеметные точки. К лесу подтянули бронемашинны, танки, артиллерию, задействовали авиацию. Партизанская разведка доложила, что лес окружен, 14 вражеских самолетов методично обстреливают его и бомбят. Отряд бесшумно маневрировал из одного квадрата леса в другой. После бомбардировки началось наступление карательных войск. Штаб отряда приказал занять самую высокую точку со стороны фронта местной полиции, а немецкие войска подпустить на расстояние 10—15 м. Партизаны открыли огонь по врагу и неожиданно для немцев по-



шли в атаку. Фашисты в панике бежали, бросая оружие, амуницию, боеприпасы. Опомнившись, они начали организовывать повторную облаву, но наступил вечер, и фашисты вместе с техникой оста-

*с. Бандурово.
Могилa Ф. Бондарева —
купца, сахарозаводчика,
который в XIX в. построил
каменную церковь*

вили лес. А партизанский штаб принял решение под покровом ночи небольшими группами выйти в населенные пункты. Осада Каменского леса продолжалась три дня и перешла на малые леса — Дубраву, Тарапун, Грушковский. Но успеха немцы не имели — лес был безлюден. Партизаны возобновили операции 30 июня 1943, напав на полицию в с. Ивангороде и освободив 57 арестованных. Медпомощь партизанам оказывал фельдшер отряда В. И. Шаповал. Ныне он доктор мед. наук, засл. деятель науки Украины. В октябре 1943 фашисты попытались еще раз уничтожить партизанский отряд. Об этом стало известно К. Сиряк, которая предупредила партизан об опасности. 19 ноября партизаны освободили села Юрчиху и Голиково. Партизаны помешали гитлеровцам уничтожить Разумовку, Омельгород, Бандурово, Бовтышку, Ясиноватку, Красноселку, Юрчиху, Хайновку, Шпаково, Крымки, Тимошевку, Баландино, Вербовку, Лебединку. В декабре 1943 отряд вошел в состав 252-й Краснознаменной Харьковской стрелковой дивизии, которой командовал полковник А. И. Горбачев, штаб возглавлял полковник Фролов. 7 января 1944 69-я стрелковая дивизия под командованием полковника К. К. Джахуа 20-го стрелкового корпуса 4-й гвардейской армии 2-го Украинского фронта окончательно освободила село от немецких захватчиков. В военные годы у старой дороги Елисаветград — Каменка сооружена ветряная мельница. В 1970 построен фельдшерско-акушерский пункт. До 1962 существовал колхоз им. Чапаева, который с 1962 стал бригадой красноселковского совхоза "Дорогой Ленина". После октябрьской революции до 1930 школа называлась Бандуровская 4-летняя трудовая школа Каменского р-на Шевченковской округи, позже до 1960 — неполная средняя школа, с 1960 — восьмилетняя школа. Первый выпуск состоялся в 1934, всего перед ВОВ было восемь выпусков. Первыми учителями школы были А. Н. Колтуновский, П. Т. Моцаренко, П. Н. Марченко. Более 60 выпускников получили высшее образование. Ныне в селе опять осталась только начальная школа. В Бандурове род. Герой Соц. Труда Г. П. Юрченко. Д. С. Юрченко —



В. В. Белоконь

выпускник воен.-полит. акад., канд. воен. наук, контр-адмирал. В Москве живет канд. тех. наук Е. А. Ядров, в Санкт-Петербурге — канд. биол. наук А. А. Кулинич, в Киеве — канд. тех. наук В. И. Стеблюк, канд. экон. наук Н. А. Гедзь и преподаватель Киевской с/х академии А. И. Буртовой. В. Ю. Терещенко преподает в с/х ин-те в г. Белой Церкви, А. Д. Боллюк — канд. тех. наук, ректор Житомирского политехн. ин-та.

Николай Билан

БАРАБАШ Светлана Григорьевна (30.06.1941, пгт Александровка) — засл. работник просвещения Украины, профессор, литературовед, критик, поэтесса. Окон. филологический факультет Львовского ун-та. Работала журналистом, учителем, преподавала укр. литературу в Донецком ун-те и Кировоградском пед. ин-те. Ныне зав. кафедрой украиноведения Кировоградского тех. ун-та. Автор статей по истории укр. литературы, фольклору, вопросам современного литературного процесса и культуры. Отдельными изданиями вышли работы "Чарівне джерело поезії" (1985), "Серце вільне і пісенне" (1989). Автор сборника стихотворений "Золоті причали" (1998). Ведущая публицистической программы Кировоградского обл. телевидения "Вітальня Світлани Барабаш".

БАРАННИКОВ Матвей Игнатьевич (1915, пгт Елисаветградка — ?) — Герой Соц. Труда (1967). Работал механизатором Карагандинской с/х опытн. станции (Казахстан).

"БАРВИНОК" — нар. самодеятельный фольклорный коллектив Разумовского сельского дома культуры. Создан в 1980. Выступал на ВДНХ Украины, дипломант всеукр. радиоконкурса "Золоті ключі", конкурса казацкой песни на о. Хортица (1990).

БЕЛОКОНЬ Владимир Валериевич (13.02.1969, пгт Александровка) — легкоатлет, мастер спорта междунар. класса. Окон. Киевскую школу олимпийского резерва. Серебряный призер чемпионата Европы (1990), участник чемпионатов мира среди юношей и юниоров, Игр доб-

рой воли (1992). Чемпион Сов. Союза среди юниоров (1986), рекордсмен СССР среди юниоров, многократный чемпион Украины в беге на 110 и 60 м с барьерами. Живет в Харькове. Первый тренер — В. Г. Черкас.

БЕЛОШАПКА Василий Викторович (28.08.1959, г. Макеевка Донецкой обл.) — журналист, краевед, геральдист. Окон. Ворошиловградский гос. пед. ин-т им. Т. Г. Шевченко (1982) и Киевскую



ВПШ (1990). Работал учителем Александровской средней школы № 1, корреспондентом-организатором, зав. отделом районного радиовещания. Ныне ответственный секретарь газеты "Вперед", директор Гос. музея истории Александровского р-на. Журналистскую деятельность начал в 1978 корреспондентом многотиражки "Трибуна студента". Печатался в газетах "Сільські вісті", "Радянська освіта", "Урядовий кур'єр", "Ворошиловградська правда", "Прапор перемоги", "Молодогвардієць", "Кіровоградська правда", "Молодий комунар", "Народне слово". Передачи звучали на Украинском и Кировоградском обл. радио. Автор статей, очерков, исследований по краеведению, научных работ по географии и истории. Соавтор гербов и знамен

пгт Александровки и Александровского р-на (2001). Автор книг "Олександрівка. Погляд крізь віки", "Александровка. Взгляд через века" (2001, обе в соавторстве с Б. Н. Кузыком), статьи "Стояв гетьман під Бірками" в кн. "Весь Кіровоград-97" (1996). Член Нац. союза журналистов Украины, Украинского геральдического общества.

БЕЛОШАПКА Екатерина Владимировна (05.03.1958, с. Голиково) — актриса



театра, режиссер любительского театра. Окон. Харьковский ин-т искусств им. И. Котляревского (1979). Работала в театрах Дрогобыча (Львовская обл.), Кировограда, Ровно. Ныне режиссер нар. самодеятельного театра Александровского районного дома культуры. Автор сценариев театрализованных праздников, детской муз. пьесы "Пригода в лісі, або Дружба врятує завжди!".

БЕЛЯЕВКА — село, подчиненное Ясиновскому сельсовету. Население — 25 жит. (01.01.2000). Основано в 1882 выходцами из Елизаветградки. В годы сталинских репрессий несправедливо осужден ездовой Н. Скляр. Вблизи Беляевки в 1982 обнаружено поселение пеньковской культуры (VI—VII вв.). В се-



Е. И. Берындя

с. Беляевка



Г. Г. Кучерявый

*Могила ст. лейтенанта
Г. Г. Кучерявого
вблизи с. Беляевки*

*Возле источника
целебной воды
неподалеку от с. Беляевки*



ле есть дом инвалидов. В Беляевке род. Г. Г. Кучерявый. До ВОВ он работал здесь лесничим. На фронте был ст. лейтенантом, в 1942 попал в окружение, пытался выйти к своим и погиб вблизи села. Похоронен неподалеку от села.

БЕРЕЗОВСКИЙ Болеслав Евгеньевич (1926, пгт Александровка) — артист театра. Окон. Киевский театр. ин-т им. И. Карпенко-Карого (1951). Работал в театрах Николаева, Харькова, Крыма.

БЕРЕЗОВСКИЙ Тимофей Захарович (1914, с. Цветное — 1951, с. Цветное) — кавалер ордена Славы трех степ. До ВОВ работал в Донбассе. В ряды Красной Армии призван в 1941. Был ст. сержантом, пом. ком. взвода 463-го стрелкового Мелитопольско-Висленского ордена Красной Звезды полка 118-й стрелковой Мелитопольской дивизии. После войны работал в родном селе.

БЕРЫНДЯ Екатерина Ивановна (22.05.1929 — 26.03.2001, с. Глodosы Кировоградской обл.) — отличник нар. образования. Окон. Кировоградский пед. ин-т (1955). С 1950 работала в семилетней школе с. Новой Осоты, затем в Александровской средней школе № 1 преподавателем укр. языка и лит. в старших классах. Награждена нагрудным значком "Отличник народного образования", медалью "За доблестный труд", многими грамотами учебных заведений.

БЕСКРОВНЫЙ Николай Федорович (1915, пгт Александровка — ?) — артист балета, театровед. Окон. Киевское хореогр. уч-ще (1936), работал артистом балета в театрах Киева, Ташкента, Алматы. В годы ВОВ служил на Черноморском флоте. С 1945 — артист Львовского театра оперы и балета. С 1955 — на педагогическо-балетмейстерской работе. Осуществлял постановку спектаклей и балетно-хореогр. номеров в театрах западных областей Украины. Преподавал театральные дисциплины в культпросвет. уч-ще и Высшем воен.-полит. уч-ще Львова. В 1957 окон. Всесоюзный ин-т театр. искусства (Москва). Занимался преподавательской деятельностью.



БИДНЕНКО Виталий Романович (05.10.1923, с. Разумовка) — основатель нар. самодеятельного хора "Тясмин" Александровского районного дома культуры, инициатор создания и первый директор Александровской детской муз. школы. Окон. Александровское культпросвет. уч-ще (1956), Кировоградское муз. уч-ще (1966). Участник ВОВ. Работал зав. клубом 2-го им. Петровского сахарокombината (1947—49), руководителем кружков худож. самодеятельности Александровской средней школы № 1 (1949—51), директором (1951—52) и худож. руководителем Александровского районного дома культуры (1952—62), директором Александровской детской муз. школы (1962—83). Автор музыки к нескольким песням, др. муз. произведений, автор музыки и слов песни "Олександрівські частівки", опубликованной в кн. "Пісні Кіровоградщини" (1957). Награжден орденом Отечественной войны 2-й степ., двумя медалями "За отвагу", "За боевые заслуги", Почетной Грамотой Президиума Верховного Совета Украинской ССР (1960), украинским орденом "За мужество" 3-й степ.


БИЛАН Николай Иванович (30.04.1935, с. Красноселка — 16.05.2000, с. Владимировка Знаменского р-на Кировоградской обл.) — краевед, врач. Окон. Киевский мед. ин-т (1959). Работал гл. врачом Саблино-Знаменского сахаро-

комбината. Автор краеведческих статей в обл. и районных газетах Кировоградщины, статьи "Пушкин на именинах Любочинской" в кн. "Весь Кіровоград-97" (1996).

"БІЛЬШОВИЦЬКИЙ ШЛЯХ" — одна из первых в р-не многотиражная газета, орган политотдела Красноселковской МТС им. П. П. Постышева. Издавалась в 1934, выходила один раз в неделю тиражом 1100 экз. объемом 0,5 печат. листа. Редактор газеты — И. Е. Гольдман. Печаталась в типографии политотдела Красноселковской МТС.

БИЛЮЧЕНКО Юлия Валериевна (13.03.1972, Кировоград) — поэтесса. Живет в с. Несваткове. Ее стихи печатались в периодических изданиях, вошли в коллективный сборник и в школьное пособие по укр. литературе "Із цілющих джерел рідного краю" (1999).

БИРЗУЛ Василий Иванович (30.10.1958, с. Тарасовка) — засл. журналист Украины. Окон. Киевский гос. ун-т им. Т. Г. Шевченко (1980). Получил направление в редакцию информации Украинского радио, где работал редактором на программе "Промінь", в 1981 назначен специальным корреспондентом "Останніх вістей". Освещал важней-



Н. И. Билан



Ю. В. Билюченко

шие события жизни Украины, готовил актуальные репортажи по проблемам экономики, политики, культуры, радиопрограммы о людях труда. Одновременно являлся ведущим информационных программ в прямом эфире. С первых дней Чернобыльской катастрофы в течение года в составе специальной группы выезжал в чернобыльскую зону, на АЭС и в специальных репортажах рассказывал о ходе спасательных работ. С 1994 — ведущий информационных программ УТН Украинского телевидения. Работает и как корреспондент. Вел репортажи из "горячих" точек — из Косово, Южного Ливана, Сьерра-Леоне. Ныне является вице-президентом Нац. телекомпании Украины, ведущим информ.-аналит. программы "Панорама". Награжден медалью "За трудовое отличие".

БОБЕШКА УРОЧИЩЕ — лесное урочище на запад от с. Букварки.

БОВТЫШ (БОВТЫШКА) — речка, левый приток р. Тясмина. Берет начало у с. Николаевки. Длина — 20 км, площадь водосбора — 233 кв. км. На речке размещены пруды рыбхоза.

БОВТЫШКА — село, центр сельсовета. Население — 861 жит. (01.01.2000). Расположено на речке Бовтыш (Бовтыш-



дровского рыбцеха, фермерские хоз-ва Лысенко, Даниленко, Задорожного. Работают общеобразовательная школа I—III ступ., дом культуры, библиотека, фельдшерско-акушерский пункт, отделение связи, магазин. В лесу вблизи Бовтышки, как писал И. Фундуклей, в 40-х годах XIX в. просматривалась четырехугольная насыпь, которая называлась городком. Возле села до сих пор находят предметы древнескифского периода VII—VI вв. до н. э. По народным преданиям, в старину около леса мимо нынешнего с. Бовтышки проходил "чумацкий шлях". Неподалеку от него возникло небольшое поселение Чубовка. Рассказывают, что первыми жителями Чубовки были братья, спорившие между собой за право владеть плодородными землями. Во время спора они хватили друг друга за чубы. Поэтому и назвали село Чубовкой. Однажды на Чубовку налетели татары и сожгли ее. Немногим жителям удалось спастись. Оставшиеся в живых позже возвратились в родные места и поселились на левом берегу р. Бовтыша (Бовтышки). Рассказывают, что крестьяне, переправляясь через реку возами, свешивали ноги и болтали ими

Вид на с. Бовтышку



с. Бовтышка славится прудами, богатыми рыбой

ка) в 17 км на юг от райцентра и железнодорожной станции Фундуклеевка. В селе есть частное сельхозпредприятие "Агрогруппа", центральная усадьба Алексан-



Жители с. Бовтышки.
Нач. XX в.

Свидетельство
об окончании Бовтышского
двухклассного училища.
1913 г.

в воде. Поэтому и речку назвали Бовтыш (Бовтышка). Село возникло в 1764. В XVIII в. оно принадлежало польскому кн. Любомирскому. В конце века Бовтышку выменял кн. Потемкин. В 1808 в селе было 100 дворов с 1444 жит. Наследницей поместья была дочь Н. Б. Самойлова, сына сестры кн. Потемкина, генеральша Е. Давыдова. В первом браке Е. Н. Давыдова была женой Николая Раевского и имела от этого брака сына Николая — героя Отечественной войны 1812. После смерти мужа она вышла замуж за Л. Д. Давыдова, а село перешло к ее сыну Николаю Николаевичу Раевскому. В усадьбе Раевских побывали А. С. Пушкин (по рассказам), декабристы С. Г. Волконский, В. Л. Давыдов. Дочь Н. Н. Раевского Мария Волконская поехала за мужем-декабристом в Сибирь. Православная Покровская церковь сооружена в 1847 на месте сгоревшей в 1845. В 60-е годы XIX в. в селе насчитывалось 438 дворов и 2193 жит., был пруд, православная церковь, винокуренный завод. В 1879 в селе открыто сельское одноклассное народное уч-ще, где в 1899 обучалось 120 мальчиков и 16 девочек. В 1889 население села составляло 3313


жит. В 1900 было 715 дворов с 3622 жит., в т. ч. 1801 муж. и 1821 жен. Основными занятиями жителей было земледелие и отхожие промыслы. Село имело 8182 дес. земли, в т. ч. 5648 дес. помещичьей, 2477 — крестьянской. Владельцы села — Г. И. Ностиц и потомки М. И. Раев-



ского. В селе были одноклассная народная школа, православная церковь, 2 кирпичных завода, 1 водяная и 30 ветряных мельниц, 6 жерновов, 2 маслобойни,

Речка Бовтыш (Бовтышка)
между селами Бовтышкой
и Разумовкой

*с. Бовтышка.
Командующий
2-м Украинским фронтом
И. С. Конев. 20 февраля
1944 г.*



*с. Бовтышка.
Командующий
2-м Украинским фронтом
И. С. Конев и начальник
штаба фронта
М. В. Захаров.
20 февраля 1944 г.*





*с. Бовтышка.
Памятник в честь
советских воинов-
освободителей
и односельчан, погибших
в Великой Отечественной
войне*

2 казенные винные лавки, хлебный магазин. В июле 1905 крестьяне во главе с Ф. Терновым, С. Костенко и С. Нечитайло отказались от работы в помещичьей экономии, требуя повышения платы. Забастовка продолжалась более месяца. Для подавления выступления крестьян прибыл отряд вооруженных казаков во главе с приставом. Все население согнали к управе. Организаторов беспорядков судили и отправили в Сибирь. Остальных крестьян высекли розгами и принудили работать на помещичьей земле. Советская власть провозглашена в феврале 1918. В 1923 создана артель "Орач". В 1925 население села составляло 4175 жит. В 1925 на собрании членов артели было принято решение не распределять денежную прибыль между крестьянами, а оставлять артели на сооружение зданий, приобретение тяглого скота и с/х инвентаря. Такое решение не понравилось части крестьян, и весной 1946 они вышли из артели и выехали из Бовтышки. В 1929 организованы колхозы "Червона Зірка" і "Червоний лан". Механизация с/х в селе началась в 1930. Для проведения полевых работ приобрели шесть американских тракторов. Во время голо-

да 1932—33 в селе умерли 85 жит. В 1935 бригадир Л. К. Добросок за выращивание высоких урожаев был награжден орденом Ленина. В ВОВ принимали участие 423 жит. села, 217 из них погибли, 208 отмечены боевыми наградами. В годы немецко-фашистской оккупации в селе действовала подпольная группа, входившая в состав партизанского отряда им. Ворошилова (командир А. С. Куценко). За организацию подпольной группы фашисты живьем сожгли комсомольца А. Бруса. В январе — феврале 1944 в селе был расположен штаб 2-го Украинского фронта (командующий — Маршал Сов. Союза И. С. Конев). В 1947 орденом Трудового Красного Знамени награждена звеньевая Е. М. Сиренко, а в 1948 звания Героя Соц. Труда удостоена А. Ф. Задоя. Весной 1951 три бовтышских колхоза объединились в одно хоз-во "Червона Зірка", в 1959 к нему присоединились колхозы "Україна" (с. Ивангород) и "Червоний Жовтень" (с. Стрымовка и Омельгород). В 1961 хоз-во с. Бовтышки вышло из объединения, создав отделение "Червона Зірка" совхоза сахарокомбината. В послевоенное время в селе построены школа, магазин, отделение связи, здание

*с. Бовтышка.
Дом культуры*



*с. Бовтышка.
Общеобразовательная
школа I—III ступ.*



*с. Бовтышка.
Здание сельсовета*



сельсовета и дом культуры. В Бовтышке род. поэтесса Тамара Созашвили (Янишевская). В селе на братской могиле сооружен памятник советским воинам-освободителям.

БОВТЫШСКИЙ КРАТЕР (впадина, астроблема) — взрывной кратер метеоритного происхождения, скрытый под почти 200-метровым слоем осадочных пород. Диаметр воронки — 24—25 км, диаметр дна — 20—22 км. Глубина от поверхности кристаллического фундамента — более 1000 м. В центре кратера — центральная горка. Образовался в верхний меловой период — палеоген. С кратером связано образование Бовтышского месторождения горючих сланцев. В 1969 В. Голубев сделал вывод о метеоритном происхождении кратера. Раньше считалось, что кратер имеет вулканическое происхождение.

БОВТЫШСКИЙ ОВРАГ — овраг возле с. Бовтышки длиной 6,6 км, шириной 30 м, глубиной 3 м. Берега болотистые, поросшие камышом. Через овраг проложена запруда, через него протекает речка Бовтыш (Бовтышка), которая ныне представляет собой систему прудов Александровского рыбхоза.

БОВТЫШСКОЕ МЕСТОРОЖДЕНИЕ ГОРЮЧИХ СЛАНЦЕВ — месторождение, расположенное в Бовтышской впадине на площади 200 кв. км. Его приконтурными населенными пунктами являются Косари, Юрчиха, Старая Осота, Китайгород, Борки, Ивангород, Бовтышка, Неватково. В центре месторождения, диаметр которого в среднем 20 км, лежит пгт Александровка. Горючие сланцы расположены пятью горизонтальными пластами, основной из которых — четвертый. Он залегает на глубине 220—250 м. Средняя мощность горизонтов — 10—15 м, теплотворность сланцев — 2850 ккал/кг, запасы месторождения составляют 3,0—3,7 млрд. т. Бовтышские сланцы лучше американских и бразильских. Бовтышское месторождение — единственное в мире месторождение с большими запасами сырья на незначительной площади. Горючие сланцы пригодны для производства бензола

для пластмасс, нафталина, парафинов.

БОВТЫШСКО-ТЯСМИНСКИЙ ГРЕБЕН — уступ в виде узкой прослойки в докембрийском кристаллическом фундаменте Украинского кристаллического щита. В пределах гребена мощность слоя третичных и четвертичных отложений составляет более 500 м. Л. Г. Ткачук отмечает здесь отложения юрского и мелового периодов.

БОЕВЕЦ Петр Иванович (1902, пгт Елизаветградка — 17.11.1942, пгт Елизаветградка) — организатор подпольно-партизанской борьбы против гитлеровских оккупантов на Кировоградщине в период ВОВ. Принимал участие в гражданской войне. Избирался секретарем райкома комсомола. Учился в Кировоградской партшколе. Работал председателем исполкома Красносельского сельсовета, зав. райфинотделом, был членом Елизаветградковского райкома КП(б)У. Оставлен для работы в тылу врага. Объединив вокруг себя активистов, осуществлял диверсии на железной дороге, уничтожал предателей. В нач. 1942 возглавил Елизаветградковский подпольный райком партии. Принимал участие в организации партизанского отряда в июне 1942 (командир — С. И. Довженко), который базировался в Нерубайском лесу. Был комиссаром отряда. Когда гестаповцы и полиция выследили его, он отстреливался до последнего патрона. Погиб в подожженной фашистами избе. Похоронен в парке с. Елизаветградки рядом с могилой младшего брата Мефодия Боевца, 1904 рождения, комсомольца, замученного бандитами.

БОЙЧЕНКО Василий Андреевич (13.06.1921, с. Ивангород) — учитель. Окон. Черкасский учительский ин-т (1951). Участник ВОВ. С октября 1943 по май 1945 был офицером связи, пом. нач. отдела штаба 2-го Украинского фронта под командованием И. С. Конева и Р. Я. Малиновского. Работал в школах Ивангорода, Ставидел (директором), Александровки. Награжден орденами Отечественной войны 1-й и 2-й степ., медалями, в т. ч. "За боевые заслуги".



В. А. Бойченко



Н. Ф. Бондаренко


Митрофорный протоиерей, настоятель (1947—91)

*Свято-Николаевской церкви в с. Борках
И. Х. Горбатенко*

БОЙЧЕНКО ХУТОР — населенный пункт, существовавший в Александровской волости Чигиринского уезда. В 1889 его население составляло 2 жит.

БОНДАРЕНКО Николай Федосеевич (10.04.1940, с. Ивангород) — засл. работник с/х Украины, передовой механизатор.

БОРКИ — село, центр сельсовета. Расположено на песчаных почвах в окружении сосновых боров при слиянии речек Верещанки, Бовтышки и Тясмина, в 4 км от райцентра. Население — 1959 жит. (01.01.2000). Название села произошло от слова бор — сосновый лес. Борки основаны в сер. XVII в. гетманом Б. Хмельницким. Право на владение селом Б. Хмельницкому засвидетельствовал в 1654 российский царь Алексей Михайлович. Б. Хмельницкий многократно собирал в Борках казацкие полки для похода на Польшу, написал в селе три письма, принимал здесь послов от российского царя, крымского хана, турецко-



Свято-Николаевская церковь в с. Борках

го султана. Село упоминается во многих документах российских послов, в документах Земского собора. В 1667, согласно Андрусовскому договору, Борки в составе

Правобережной Украины отошли в подчинение польских магнатов Любомирских. В XVIII в. часть села принадлежала Чигиринскому староству, часть — Смелянщине. Жители Борок принимали участие в гайдамацких восстаниях. Здесь останавливался предводитель гайдамаков С. Неживой. В конце XVIII в. село стало собственностью Г. Потемкина, позже — его племянницы Е. Давыдовой (Самойловой). В XIX в. Борки разделили на Первые (Большие) и Вторые (Малые) Борки. Жители села — участники Киевской казаччины (1855). Здесь произошли крестьянские выступления в 1867, 1900, 1905. В нач. XX в. в селе действовали две православные церкви, церковноприходская школа, 15 ветряных мельниц, три кузницы, маслобойня, винная лавка, были свои фельдшеры и повивальная бабка. В годы гражданской войны село переходило из рук в руки. Через Борки в 1920 прошла 1-я Конная армия С. Буденного. Во время коллективизации в Борках возникло несколько колхозов. Много борчан пострадало в годы сталинских репрессий и голода 1932—33. На фронтах ВОВ против фашистов вое-



Жители с. Борок.
Фото 1930-х гг.

Жительницы с. Борок.
Фото нач. XX в.



вали 316 жит. села, 196 из них отмечены орденами и медалями. Борчане — участники партизанского движения, а Я. И. Мельник — участник Движения

Сопrotивления во Франции. В 1967 Борки Первые и Борки Вторые снова были объединены в одно село. Здесь род. укр. писатель А. И. Гай, художник В. Г. Кир-

Колхозник О. П. Олейник
из с. Борок. Фото 1946 г.

с. Борки.
Здание правления
СООО "Тясмин"



с. Борки. Памятный знак
в честь жертв голода
1932—33 гг.

с. Борки. Памятник
в честь погибших
советских воинов-
односельчан в Великой
Отечественной войне



с. Борки.
Дом культуры

ман, засл. юрист Украины С. И. Пересунько, много лет работала засл. учительница Украины Т. О. Пионтовская. В Борках сооружены памятники погибшим воинам-односельчанам и советским воинам — освободителям села, памятные знаки в честь гетмана Б. Хмельницкого и в память жертв голода 1932—33. В Борках сохранилась построенная в 1858 деревянная церковь Святого Николая — памятник архитектуры местного значения. Основное занятие жителей села — земледелие и скотоводство. В селе действуют СООО "Тясмин", Александровская геологоразведочная партия Черкасской геологоразведочной экспедиции, общеобразовательная школа, дом культуры, библиотека, фельдшерско-акушерский пункт, почтовое отделение, магазин, фермерские хоз-ва.

Вблизи села обнаружены орудия труда людей эпохи верхнего палеолита, а также поселения скифов и ранних славян, римские и древнегреческие монеты, 14 курганов.

БОРКИ ВТОРЫЕ — село, которое в 1967 объединено с селом Борки Первые в одно село Борки.

БОРКИ ПЕРВЫЕ — село, которое в 1967 объединено с селом Борки Вторые в одно село Борки.

БОРКОВСКОЕ МЕСТОРОЖДЕНИЕ ПЕСКА — месторождение вблизи с. Борок. Песок из него используется для строительства, пригоден и для изготовления стекла. Разведанные запасы — 7 млн. куб. м на площади 7 га.

БОРОЗНЯК Василий Ильич (24.08.1919, с. Красноселье) — врач, Герой Соц. Труда (1978). Участник ВОВ. Окон. Ивано-Франковский мед. ин-т (1956). С 1946 работал на различных должностях в больницах и санаториях Александровского и Знаменского р-нов. С 1962 по 1985 — гл. врач Цветненской участковой больницы. Ныне пенсионер. Награжден орденами Ленина, двумя орденами Отечественной войны, двумя орденами Красной Звезды и др.

БОСЫЙ Павел Иванович (1900, пгт Елизаветградка — ?, Киев) — чекист, генерал-майор пограничных войск. Участник ВОВ. Служил в Закавказье. Награжден 11 орденами, в т. ч. орденами Ленина, Красного Знамени, Отечественной войны, Красной Звезды, "Знак почета". Автор книги "Годы пограничные" (1975, приложение к журналу "Пограничник").

"БРАТСКИЕ ОБРАГИ" — ботанический заказник местного значения. Расположен вблизи сел Высшие Верещаки и Китайгород, на территории Вышеверещаковского сельсовета. Занимает площадь 27 га. Создан по решению Кировоградского облсовета в 1995 с целью сохранения богатства флоры. В пониловье большой балки на склонах хорошо сохранились редчайшие ныне в Украине степные сообщества. Ценозы ковыля

волосистого занесены в Зеленую книгу Украины. Растут здесь ковыль волосистый, астрагал шерстистоцветковый, занесенные в Красную книгу Украины, лен желтый, лен жесткий, ирисы карликовые, лук желтеющий, оман мечелистый, горчица весенний, головачка уральская, шиповник колючейший, азинеума сероватая, лук Пачоского, гвоздика ненастоящебородатая, подорожник средний. Массово растут многие виды лекарственных растений: душица, зверобой вытянутый, шалфей луговой, зопник колючий, парило обыкновенное.

БУГСКИХ КАЗАКОВ ВОССТАНИЕ (1817) — выступление Бугского казачьего войска в с. Михайловке против превращения его в военных поселенцев. 28 июля 1817 восставшие попытались захватить военные знамена и освободить арестованных товарищей. В сентябре восстание было подавлено царским правительством. К военному суду привлечены 93 участника выступления.

БУГСКОЕ КАЗАЧЬЕ ВОЙСКО — укр. казачье войско, возникновение которого связано со сформированным в 1769 полком укр. казаков, принимавшим участие в русско-турецкой войне (1768—69). После ее окончания казаков полка в 1775 поселили на приграничных землях по Южному Бугу. Центром войска был Вознесенск. Бугские казаки принимали участие в войнах против Турции (1806—12) и Франции (1812—14). Ликвидация бугских казаков стала причиной восстания (1817). В 1787 несколько тысяч бугских казаков были переселены в красносельские поместья. Они основали 12 станиц, в т. ч. Красноселье, Михайловку, Гутницкую.

БУДЗИНСКИЙ Б. А. (? — 1930) — двадцатипятилетний, рабочий кировоградского завода "Червона Зірка", прибывший в с. Красноселье проводить сплошную коллективизацию согласно постановлению ноябрьского (1929) Пленума ЦК ВКП(б). Погиб от рук бандитов.

БУКВАРКА — село, центр сельсовета. Население — 398 жит. (01.01.2000).



В. И. Борозняк



с. Букварка



Ученики 4-го класса
Букварской школы.
Фото 1947 г.

Расположено в балке Крутоярка в 31 км на юг от райцентра и в 25 км от железнодорожной станции Цыбулево. В селе действует фермерское хоз-во Левченко, работают общеобразовательная школа I—II ступ., дом культуры, библиотека, фельдшерско-акушерский пункт, отделение связи, магазин. Сельсовету подчинены села Тарасовка и Раздолье. В 1740 миргородскому полковнику Капнисту и инженеру-подполковнику Дебоксету было поручено составить карту с "подробностями заднепровских мест". Так

появились "Генеральная Ландкарта" и "Описание земель от Киева по реке Днепру до Очакова и по Степи до Азова, с показанием Украинской линии, а также Турецкой области и Польского владения". Императрица Елизавета I, воспользовавшись тем, что сербов в Австро-Венгрии заставляли отречься от православия и принимать католицизм, предложила им поселиться на новых российских землях, в частности возле Днепра. В октябре 1751 в Россию прибыл полковник австрийской армии И. С. Хорват. В декабре того же года он был приглашен в столицу Российской империи для определения мест расселения сербов. Здесь и понадобилась карта, составленная Дебоксетом, на которой были обозначены границы сербских поселений, что засвидетельствовал своей подписью Хорват. Территория, которую должны были заселить сербы, получила название Новая Сербия, или Новосербия. Императрица Елизавета I подтвердила грамотой составленный в сенате в январе 1752 договор. Главным городом Новосербии стал Новомиргород. На этих землях появились крепость святой Елизаветы и поселение. Новосербия поделили на полки, полки — на роты (поселения или шанцы). Среди мест, выделенных для поселения, было урочи-



Лысый хутор
возле с. Букварки

ще Вуковар (по др. источникам — Буковар), отмеченное на карте Дебоксета. В Вуковаре до 1754 размещалась 12-я рота Гусарского Хорвата полка, или протопии Новомиргородской, состоявшая из 20 рот, ее штаб-квартира размещалась в Новомиргороде. Рота имела военного командира и ротное правление. Село носило два названия: давнее — от урочища и второе — номерное, от номера роты. Следовательно, шанец Вуковар, или 12-я рота. В 1764 Новосербия вошла в состав Новороссийской губернии, которая в марте 1765 была разделена на три провинции. 12-я рота оказалась в Елизаветинской провинции. Генерал-майора Хорвата в то время выслали из Новосербии в кандалах за то, что он купил в Австрии амуницию для гусаров. Такова была официальная версия. А настоящей причиной отстранения Хорвата от управления Новосербией были его злоупотребления, на что постоянно жаловались поселенцы. Современники отмечали, что он обращался с сербами как с рабами, его офицеры захватывали лучшие земли, сенокосы, принуждали работать на себя рядовых поселенцев, присваивали выделенные для них средства. Новый начальник генерал-поручик Мельчунов поменял названия полков. Вуковар стал частью



Черного Гусарского полка. Назначая духовных лиц в города и шанцы, епископ Переяславский и Бориспольский Гервасий в 1766 составил статистическо-географический обзор Елизаветинской провинции. Получил назначение священнослужитель и в 12-ю роту. В селах, основанных сербами, начали селиться украинцы. Руководило селами уже земство. Сербы из военных поселений принимали участие в войнах России с соседями, в частности с Турцией. После окончания войны с Польшей

с. Букварка.
Общеобразовательная
школа



*с. Букварка.
Дом культуры*

в 1774 главнокомандующим Новороссийской губернии стал Потемкин. В 1775 Елизаветинская провинция разделялась на четыре полка. Буковар остался в составе Черного Гусарского полка. На карте 1796 Вознесенского наместничества, созданного в 1795, Буковар значится в Елизаветградском уезде. В 1817 положено начало воен.-кавалерийским поселениям в Новороссийском крае. Начальник Украинской уланской дивизии, генерал-майор граф де Витте для военного поселения среди др. выбрал Буковар. Село снова было подчинено военным. В 1-й пол. XIX в.

вследствие ликвидации военных поселений село исчезло и в переписи 1859 не числится. В сер. XIX в. эти земли снова начали заселяться выходцами из с. Федвар (ныне Подлесное). Окончательно Буковар стал самостоятельным в 1878. Согласно переписи 1886, в селе было 93 двора с населением 519 жит. В 1896 с. Буковар (Вуковар) имело 107 дворов с 596 жит. В 3 км от него находился хутор Старый Буковар, где было 3 двора с населением 7 чел. Этот хутор находился там, где сейчас расположено с. Тарасовка, а во времена военных поселений



*Здание Буковарского
сельсовета*



*с. Букварка. Памятник
в честь погибших
воинов-односельчан*



квартировала 12-я рота. По данным Всероссийской с/х переписи 1916, в с. Буквар насчитывалось 146 дворов с населением 799 чел. Советская власть здесь установлена в феврале 1918. В 1925 в селе открыта двухкомплектная школа, организована изба-читальня, которую посещали 75 чел. В это время в селе было 5 комсомольцев. В отчете Букварского сельсовета за 1925 отмечалось, что в селе 183 двора с населением 980 чел. и 1661 дес. земли. В школе было два учителя и 85 учеников. В 1926—27 в селе построена четырехлетняя трудовая школа. На это



*с. Букварка. Памятник
на братской могиле
советских воинов-
освободителей*

*с. Букварка.
Памятник на могиле
Героя Советского Союза
П. А. Остапенко*

гос-во выделило 5000 руб. В 1928 в селе созданы два т-ва совместной обработки земли (ТСОЗы) — "I — Буквар" и "II — Буквар". В 1930 90% индивидуальных хоз-в села объединились в два колхоза — "Червоний хлібороб" и "Червона Зірка". В том же году при колхозе "Червоний хлібороб" созданы коммунистическая партийная ячейка, в школе — пионерская организация. Во время голода 1932—33, согласно спискам, составленным через 60 лет, на территории Букварского сельсовета умерло 182 чел. В 1935 в селе организована семилетка. В годы сталинских репрессий несправедливо осуждены жители села единоличники С. Рыженко и Ф. Сорочан. Немецко-фашистские захватчики оккупировали село

6 августа 1941. В 1943 за связи с партизанами оккупанты расстреляли Т. И. Довженко, Ф. З. Лавруся, И. М. Мельниченко, А. З. Бирзула, П. В. Галицкого. Население активно поддерживало действия 958-го гвардейского стрелкового полка 299-й Харьковской гвардейской дивизии 52-й армии, которая освобождала село от врага. Замполитом одного из батальонов полка был капитан П. А. Остапенко, 1909 рождения, который 27 декабря 1943 проявил исключительное мужество и храбрость при освобождении села Раздолье и погиб. Посмертно ему присвоено звание Героя Сов. Союза. Похоронен в с. Букварке. В сентябре 1950 букварская артель "Червоний хлібороб" и тарасовская артель "Перемога" объединились в артель им. Калинина. В 1955 артель им. Калинина была укрупнена за счет присоединения раздольевской артели "Червона Зірка". В марте 1957 в Букварке начала издаваться многотиражная газета "Колгоспна правда". Артель им. Калинина в 1963 объединяла 1136 чел. и имела 5162 га земли. Это высокоорганизованное многоотраслевое хоз-во имело 23 трактора, 10 зерноуборочных, 5 силосоуборочных, 4 свеклоуборочных комбайна, 13 автомашин и много др. техники. В колхозе было 1264 головы крупного рогатого скота, более 1000 голов свиней, 930 овец, большое количество птицы. На общем собрании членов колхозов им. Калинина (Букварка) и "Червоний партизан" (Подлесное) в августе 1973



Братская могила партизан В. Поваля и Д. Стеценко на кладбище Лысого хутора



Пруд в центре с. Букварки



с. Букварка



Вид с. Букварки



Вид на с. Букварку

с. Букварка



*Тимошев яр
возле с. Букварки*



было принято решение об объединении в колхоз им. Ульянова с центром в Подлесном. В 1979 колхоз им. Калинина опять стал самостоятельным, выйдя из состава колхоза им. Ульянова. За то время, когда Букварка считалась перспективной, значительно уменьшилось ее население. Если в 1971 оно составляло 498 жит., то в 1980 — 409. В 80-е годы в Букварке большое внимание уделяли строительству. Были сооружены целый ряд хозяйственных построек, жилой массив. В 2000 во время реформирования с/х коллективное предприятие им. Калинина распаевали, а земельные паи жители села передали фермеру Левченко.

БУКВАРСКАЯ БАЛКА — балка западнее с. Букварки.

БУРЯКОВОЕ — село, подчиненное Вышеверещаковскому сельсовету. Население — 43 жит. (01.01.2000). Расположено в 25 км от райцентра. Возникло во 2-й пол. XIX в. По народным преданиям, название происходит от фамилии первого поселенца Буряка. На 01.01.1900

село входило в состав Субботовской волости Чигиринского уезда и имело четыре двора с населением 25 жит., в т. ч. 14 муж. и 11 жен. Основным занятием населения было земледелие. Село владело 225 дес. земли. В годы советской власти село входило в состав колхоза им. Т. Шевченко (с. Вышние Верещаки). В 1943 население села составляло 43 жит. В конце 60-х годов XX в. в Буряковом была начальная школа, в конце 80-х — магазин райпотребсоюза. Ныне в селе живет восемь трудоспособных чел. Несколько домов относятся к с. Ивановке Чигиринского р-на Черкасской обл.

В

ВЕЛИЧКО Виктор Григорьевич (24.01.1967, пгт Александровка) — член Союза художников Украины, художник-формалист. Окон. Львовскую акад. искусств. Живет в с. Омельгороде.




В. Г. Величко

Возле Яничанского леса, на границе с Чигиринским районом, расположено с. Буряковое

ВЕРБИЦКАЯ Васса Кондратьевна (1887, г. Чигирин — 1958, г. Чигирин) — педагог, депутат Верховного Совета УССР третьего созыва, засл. учитель Украины (1947). С семи лет осталась сиротой, батрачила. Окон. двухклассную школу. В 1902—05 была пом. учителя, сдала экзамен на звание учителя. Работала в школах Знаменского, Александровского р-нов и г. Чигирина. Принимала участие в ликвидации безграмотности, заведовала избами-читальнями. Во время коллективизации проводила агитационную работу в населенных пунктах Кировоградщины. В период ВОВ находилась в эвакуации, продолжала педагогическую деятельность. В 1944 возвратилась на Кировоградщину. В 1951 была избрана депутатом Верховного Совета Украинской ССР. Награждена двумя орденами Ленина, медалями.

"ВЕРБИЧЕНЬКА" — нар. самодеятельный фольклорный коллектив Бовтышского сельского дома культуры (с 1991). Создан в 1984. Участник и победитель районных и областных праздников, ярмарок, смотров худ. самодеятельности, республ. радиоконкурса "Золоті ключі".

ВЕСЕЛОЕ — село, центр сельсовета. Население — 330 жит. (01.01.2000). Расположено в 8 км от райцентра. В селе есть отделение ОАО "2-е им. Петров-



с. Веселое. Здание сельсовета

с. Веселое. Магазин

Вид с. Веселого



ского". Сельсовету подчинены села Гаевое и Полевое. В 1920 на землях помещика Казаковского создано Ивановское отделение совхоза, которое в 1939 объединено с сахарозаводом во 2-й им. Петровского сахарокombинат. Население села стремительно возросло, особенно в послевоенные годы, но официального статуса и названия оно не имело. Поэтому в 1992 жители села решили назвать его Веселым, а в июле 1994 Президиум Верховного Совета Украины официально утвердил это название.

ВОЛКОНСКАЯ (Раевская) Мария Николаевна (1805—22.07.1863, с. Вороньки Черниговской обл.) — кн., жена декабриста С. Г. Волконского, дочь генерала Н. Н. Раевского. В 1827 из с. Бовтышки, где она жила, поехала за осужденным на каторгу мужем в Забайкалье. Автор "Записок" (изданы в 1904).

ВОЛКОНСКИЙ Сергей Григорьевич (19.12.1788, г. Очаков Николаевской обл. — 10.12.1865, с. Вороньки Черниговской обл.) — кн., декабрист, генерал-майор, член "Союза благоденствия" и Южного общества декабристов. Вместе с В. Л. Давыдовым возглавлял Каменскую управу. Был осужден на пожизненную каторгу. В 1835—56 был на поселении в Иркутской губернии. Многократно бывал в Бовтышке у Раевских, был женат



с. Веселое. Памятник на братской могиле советских воинов, погибших в Великой Отечественной войне

с. Веселое. Клуб



М. Н. Волконская



С. Г. Волконский

с. Веселое. Двухэтажные дома

на дочери генерала Н. Н. Раевского Марии. Автор "Записок" (изданы в 1902).

ВОЛОДЬКО Устин Филиппович (01.03.1921, с. Вильховатка Карловского, ныне Чутовского р-на Полтавской обл.) — почетный житель пгт Александровки. Окон. Знаменский с/х техникум (1965).



Участник ВОВ. Освобождал от немецко-фашистских захватчиков Александровский р-н и пгт Александровку. С мая 1946 живет в пгт Александровке, работал бухгалтером, юристом райуправления с/х, директором районного дома культуры, инструктором райкома КПУ. Награжден орденами Красной Звезды, Отечественной войны 1-й степ., медалями, украинским орденом "За мужество" 3-й степ.

"ВПЕРЕД" ("Більшовицький шлях" с 1935 по 1952, "Радянський патріот" с 1952 по 1959, "Шлях до комунізму" с 1959 по 1962) — газета Александровского райсовета и Александровской райгосадминистрации Кировоградской обл. Учреждена согласно решению бюро Александровского райкома КП(б)У Киевской обл. в 1935 как орган райкома КП(б)У и райисполкома. Выходит на укр. языке дважды в неделю, объемом 1 печ.

лист, тиражом 2980 экз. (01.03.2002). Освещает общественно-политическую, экономическую, культурную жизнь, экологические проблемы района, области, государства, вопросы краеведения и др. В 1939, 1940, 1941 райгазета "Більшовицький шлях" была участником все-союзной с/х выставки в Москве. Редактора газеты М. М. Скляренко и его зам. Н. Г. Ожереда, оставленных в 1941 для подпольной работы в районе, расстреляли фашисты. Самый большой тираж (11 219 экз.) газета имела в 1987. В разные годы в редакции работали писатели А. И. Гай, В. Ф. Кобзарь.

ВЫШЕВЕРЕЩАКОВСКАЯ ЕВРЕЙСКАЯ КОЛОНИЯ — населенный пункт в Цветнянской волости Чигиринского уезда, существовавший в конце XIX — нач. XX в. Расположен в 14 км от станции Цыбулево и в 20 — от Чигирина. В 1889 население составляло 41 жит. На 01.01.1900 здесь было 11 дворов, население — 132 жит., в т. ч. 63 муж. и 69 жен. Основное занятие — земледелие. 26 дес. земли.

ВЫСШИЕ ВЕРЕЩАКИ — село, центр сельсовета, население — 882 жит. (01.01.2000). Расположено в верховье реки Гнилого Тясмина (Верещанка), в 18 км на восток от райцентра и в 15 км от железнодорожной станции Цыбулево. Имеются общеобразовательная школа I—III ступ., дом культуры, библиотека, фельдшерско-акушерский пункт, магазины, отделение связи. На землях села расположены СООО им. Т. Шевченко, ЧСП "Вышеверещаковское", фермерское хоз-во П. Савченко. Название Верещаци, по мнению Н. А. Сумцова, оно получило от прозвища первого поселенца во множественном числе. Возможно, название села произошло от названия реки Верещанки. Возникло село в нач. XVIII в. Вначале Высшие Верещаци относились к Чигиринскому староству (Медведевский ключ), которым владел польский кн. Яблоновский. Оставив Чигиринское староство, Яблоновский продал часть села Михайловскому. В 1808 в Высших Верещачах было 89 дворов, 1080 жит. Верещанка разделяла село на две части. Одна, расположенная на левом берегу

речки, в XIX в. принадлежала Чигиринскому округу государственного имущества, противоположная — католику Я. Белецкому, который выкупил ее у Михайловского. В 60-е годы XIX в. в казенном селе было 1260 жит., в помещичьем — 521 православный и 305 евреев. В 1889 население составляло 2330 жит.

В 1900 на учете были Высшие Верещаки — собственническое село, принадлежавшее Н. Мотилевичу, и Высшие Верещаки — казенное село. В собственническом селе был 161 двор с 646 жит., в т. ч. 324 муж. и 322 жен. Земли насчитывалось 1093 дес., в т. ч. 703 помещичьей и 390 — крестьянской. Были школа



Вид с. Высших Верещак



Высшеверещаковский сельсовет



*с. Высшие Верещаки.
Пруд*



*Ученики
Высшеверещаковской
школы.
Фото нач. 30-х гг. XX в.*

*с. Высшие Верещаки.
Общеобразовательная
школа I—III ступ.*

грамотности, 5 ветряных мельниц, хлебный магазин. В казенном селе в 416 дворах жило 2655 жит., в т. ч. 1353 муж. и 1302 жен. Земли было 1882 дес., в т. ч. 38 церковной и 1844 — крестьянской. Были церковноприходская школа, 18 ветряных мельниц, казенная винная лавка. Советская власть провозглашена в январе 1918. В 1923 создано кредитное об-во (председатель К. В. Лушпай), а в следующем году — колхоз "Сучасний хлібороб" (председатель А. Ф. Козий), в 1930 переименованный в колхоз им. Сталина. В 1925 по инициативе Т. Ф. Черницкого, Н. Т. Здоровцова, С. М. Бугая организован колхоз "Червона праця". В 1925 насе-



ление села составляло 3793 жит. В 1928 создан колхоз им. Т. Шевченко (председатель Я. А. Бабик). В нач. 1931 в селе завершилась коллективизация. Комсомольская организация создана в 1929. Во время голода 1932—33 в селе, по неполным данным, умерло 58 чел. В годы сталинских репрессий были несправедливо осуждены жители села разнорабочий И. Ф. Черницкий, хлеборобы Д. Г. Буряк, Т. Л. Нечипоренко, священнослужитель С. И. Ищенко, колхозник Х. К. Назаренко и др. Под немецко-фашистской оккупацией село пребывало с 5 августа 1941 по 7 января 1944. Оккупанты расстреляли 13 жит. села. Двух



*с. Высшие Верещаки.
Детсад*



*с. Высшие Верещаки.
Дом культуры*

*с. Высшие Верещаки.
В этом здании до 1917 г.
была церковно-
приходская школа*



*с. Высшие Верещаки.
Памятники на могиле
воинов-освободителей
и односельчан,
погибших в Великой
Отечественной войне*



В. Я. Вытрищак



В. Я. Вытрищак

бросили в колодец. На фронтах ВОВ воевали 400 жит. села. Установлены памятники воинам-освободителям (1956) и 182 павшим воинам-односельчанам (1967). В 1969 колхоз им. Т. Шевченко имел 5546 га сельхозугодий, из них — 3899 га пахотной земли. Содержалось 2699 свиней, 1030 голов крупного рогатого скота, из техники было 36 тракторов, 20 комбайнов, 16 автомашин, а также пилорама, мельница, ремонтная мастерская. Население села составляло 1862 жит., в средней и восьмилетней школах работали 28 учителей, действовал дом культуры на 500 мест, фельдшерско-акушерский пункт, родильный дом, три магазина. В 1969 был создан коммунхоз, который наладил производство черепицы, глиняной посуды, изделий из цемента. Орденом Ленина награждены жители села А. В. Бойко, Н. Ф. Бойко, К. Г. Волосян, орденом Октябрьской Революции — И. В. Чапчай, орденом Трудового Красного Знамени — Н. Д. Мазур, С. К. Клименко, звание Героя Соц. Труда удостоен кузнец совхоза "Кустанайский" И. А. Клименко. В селе род. генерал-майор П. В. Ерух.

ВЫСУНСКАЯ СТЕПЬ — степная территория на юг от Елизаветградки и Родниковки. Упоминается в труде Д. И. Яворницкого "Вольности запорожских казаков (историко-топографический очерк)" как владения запорожских казаков.

ВЫТРИЦАК Валентин Яковлевич (20.06.1937, с. Красноселка) — доктор мед. наук, профессор. Окон. Тернопольский мед. ин-т. Работает зав. кафедрой общей гигиены и экологии Луганского гос. мед. ун-та.

ВЫТРИЦАК Василий Яковлевич (16.06.1921, с. Красноселка — 26.01.2000) — доктор мед. наук (1967), засл. врач Латвии, воен. врач. Окон. Киевский стоматологический ин-т (1941). Участник ВОВ. Автор научных трудов по стоматологии, пластической хирургии.

с. Гаевое
с. Гаевое. Магазин



ГАЕВОЕ — село, подчиненное Веселовскому сельсовету. Население — 275 жит. (01.01.2000). Расположено в 12 км от райцентра. В селе действует ОАО "2-е им. Петровского". Возникло на месте хутора Загайки как Несватковское отделение совхоза, созданного в 1930, а в 1939 вошло в состав 2-го им. Петровского сахарокомбината. В народе село называли Несватковым, Несватковским совхо-



зом, но статуса села оно не имело. Название Гаевое село получило на сходе жителей в 1992, а в 1994 Президиум Вер-



с. Гаевое

ховного Совета Украины подтвердил это своим постановлением официально.

ГАЗОПРОВОД "СОЮЗ" — магистральный газопровод от Оренбурга (Россия) до западной границы Украины. Проходит по территории Александровского р-на. Сооружен бывшими социалистическими странами — членами СЭВ (Болгарией, Венгрией, ГДР, Польшей, Чехословакией, Румынией и СССР) на основании Генерального соглашения, подписанного в 1974. Длина газопровода — 2677 км, пропускная способность — 28 млрд. куб. м газа в год.

ГАЙ Анатолий Иванович (15.10.1952, с. Бирки) — писатель, член Нац. союза писателей Украины (1986). Окон. факультет журналистики Киевского ун-та (1974). Служил в Афганистане. Работал корреспондентом газет "Радянська Житомирщина" и "Київська правда". Председатель Творческого объединения литераторов Киевщины КО Нац. союза писателей Украины. Проживает в г. Белой Церкви Киевской обл. Автор сборников повестей

и рассказов "Зажинки" (1979), "Хамаль — місяць весняний" (1984), "Сім струн райдуги" (1985), "Тиша над полігоном" (1986).

ГАЙДАМАТЧИНА — антифеодальное движение, начавшееся в 30-х годах XVIII в. Черный и Чутянский леса были центрами сосредоточения и формирования гайдамацких отрядов. В нач. 1737 объединенные отряды гайдамаков, насчитывающие почти 1 тыс. чел., как сообщала польская администрация, "колесили по селам и лесам вдоль реки Тясмин". Особенно усилилось гайдамацкое движение во время восстания 1750 на Правобережной Украине. Существуют документальные свидетельства пребывания гайдамаков в 1734—35 в Борках, в 1735 — в Бовтышском лесу, в 1750—51 — в Чутянском лесу, в 1766 — в Борках, в 1767 — в Бовтышке, в 1768 — в Ставидлах и Осоте.

"ГЕОРГИЕВСКИЙ ГАЙ" — ботанический памятник природы местного значения. Расположен вблизи с. Новой Осоты. Площадь — 5,4 га. Был создан



А. И. Гай

с. Голиково.
Общеобразовательная
школа I—III ступ.

с. Голиково.
Дом культуры

с. Голиково.
Отделение связи

по распоряжению представителя Президента Украины в Кировоградской обл. в 1992 для сохранения редчайших растительных групп. Возраст деревьев на участке сосны крымской составляет около 100 лет. Средний диаметр деревьев — 28 см, средняя высота — 23 м.

ГИЛЬДЕНШТЕДТ Антон Иоанн (26. 04. 1754, Рига — 23. 03. 1781, Санкт-Петербург) — рус. исследователь и путешественник, академик Санкт-Петербургской акад. наук. Обучался медицине в Берлине (Германия). В 1768 был приглашен в Россию, принят в академию адъюнктом и направлен для научных исследований на юго-восток России (1768—75). По возвращении был избран членом академии и назначен профессором естественной истории. Свои труды издать не успел. При жизни печатался в рос. научных журналах и "Исторических календарях" (1776—79). После смерти труды академика изданы в России и Германии. В его работах опубликованы географические, ботанические и этнографические материалы по Александрийскому и Елисаветградскому уездам Херсонской губернии. Акцентировал внимание на том, что по рекам Цыбульки, Тясмину, Ингульцу распространены строительные леса.

ГЛУБОКАЯ — балка на восток от с. Михайловки.

ГНИЛОЙ ТЯСМИН — речка, правый приток Тясмина. На ней расположены села Вышие и Нижние Верещаки, а также Любомирка. В литературе упоминается и как Верещанка.

ГОЛИКОВО — село, центр сельсовета. Расположено на холмистой местности в 14 км на юго-запад от райцентра и железнодорожной станции Фундуклеевка. В селе размещается СОО "Зоря", общеобразовательная школа I—III ступ., дом культуры, библиотека, фельдшерско-акушерский пункт, магазины, отделение связи. Сельсовету подчинено и с. Крымки. Село возникло в сер. XVIII в. Неподале от села есть остатки крепости.



Старожилы утверждают, что крепость принадлежала туркам. В XVIII в. в селе построена православная церковь. В 1808 в 59 дворах жили 624 чел. В 1821 генеральша Е. Н. Давыдова продала с. Голиково чигиринскому уездному судье И. Роговскому. После его смерти владельцами села стали девять его сыновей. В 60-х годах XIX в. в селе проживали 853 чел., а в 1900 в 314 дворах — 1424 жит., в т. ч. 712 муж. и 712 жен. Основными занятиями были земледелие и отхожие промыслы. Земли было 1676 дес., в т. ч. 1020 — помещичьей, 36 — церковной и 620 — крестьянской. Голиково принадлежало Л. И. Роговскому. В селе



были церковноприходская школа, 7 ветряных мельниц, казенная винная лавка, кирпичный завод с 15 рабочими. До революции село относилось к Александровской волости Чигиринского уезда. В 1923 создана артель "Борець". В 1925 населе-

ние села составляло 1904 жит. Во время голода 1932—33, по неполным данным, в селе умерло 103 чел., были случаи людоедства. В ВОВ принимали участие 338 жит. села, 223 из них отмечены боевыми наградами. Во время оккупации

с. Голиково



с. Голиково.
Празднование Дня
Победы. 1980-е гг.

с. Голиково.
Памятник в честь воинов-
односельчан, погибших
в Великой Отечественной
войне



с. Голиково.
Пруд в центре села

в 1943 в Комсомольском лесу вблизи села базировался партизанский отряд им. Ворошилова (командир А. С. Куценко). Среди 12 жит. Голикова в отряде сражался пионер А. Дубицкий, который погиб под с. Подлесным. В том же году захватчики собрали жителей села на выгоне и намеревались расстрелять их за связь с партизанами, но народные мстители предотвратили трагедию. Высоких показателей в колхозном производстве достигло местное хоз-во, когда его возглавлял И. Е. Безлюдько. В 1962 его и И. Е. Кулинича, а также бригадира А. И. Червяка наградили орденами Трудового Красного Знамени. В 1963 в селе построены новая школа на 160 мест, детские ясли на 60 мест, контора колхоза, типовые помещения животноводческих ферм. 68 семей колхозников отпраздновали новоселье в новых домах. В 1968 колхоз "Зоря комунізму" имел 4050 га земельных угодий, из них 3724 га пахотных земель. В хоз-ве было 37 тракторов, 16 автомашин, 27 комбайнов различного предназначения. В 1969 колхоз собрал 33,8 ц озимой пшеницы с га, кукурузы — 40 ц, овощей — 174 ц, произвел 55,8 ц мяса и 330,7 ц молока. Позже колхоз был присоединен к разумовскому колхозу, а в 80-х годах XX в. Голиково и Крымки снова отделились в колхоз с названием "Зоря комунізму" (с 1992 — "Зоря"). В се-

ле открыты памятники советским воинам-освободителям, 124 павшим воинам-землякам. В Голикове род. поэт П. И. Куценко и засл. артист Украины, певец С. В. Торбенко.

ГОЛОВАНОВСКИЙ Савва Евсеевич (29.05.1920, пгт Елизаветградка — 02.05.1989, Киев) — поэт, прозаик, драматург, член Союза писателей СССР (с 1934). Учился в с/х ин-те г. Одессы. Участник ВОВ. Печататься начал в 1922. Первая книга вышла в 1927. Написал около 50 произведений, которые переведены на русский, немецкий, чешский, польский, румынский и английский языки. Награжден орденами Красного Знамени, двумя орденами Отечественной войны 2-й степ., многими медалями.

ГОЛЫЙ Игнат (?—?) — один из руководителей казацко-крестьянского восстания на Правобережной Украине в 30-х годах XVIII в. В Черном лесу создал гайдамацкий отряд, действовавший и на нынешней территории Александровщины. Проявил исключительную храбрость в борьбе с польской шляхтой. В 1741 в с. Шешках, теперь Тульчинского р-на Винницкой обл., казнил предателя повстанцев С. Чалого. Его образ воспроизвел И. К. Карпенко-Карый в истор. драме "Сава Чалий".



С. Е. Головановский

ГОРДОВА Тамара Федоровна (30.08.1948, с. Цветное) — засл. художник Украины (1997), член Союза художников Украины (1984). Занимается декоративной росписью, живописью, графикой. Живет в Черкассах.

ГОРЛИС-ГОРСКИЙ (Городянин-Лисовский) Юрий (14.01.1900, Полтавщина — 27.09.1946 (?), г. Новый Ульм, Германия) — писатель-мемуарист, деятель Холодноярской республики (1919—22), один из основателей Украинской революционно-демократической партии (УРДП). Отец — офицер царской армии, мать — из польской шляхты. Юношей был в армии УНР (Украинской Народной Республики), был старшиной конников. Отступая с армией, проходил через Холодный Яр. Был ранен, остался в Холодноярской республике. Принимал участие в боевых операциях холодноярцев на территории нынешнего Александровского р-на. В 1922 был послан повстанцами во Львов на связь с генерал-хорунжим Ю. Тютюнником. В 1932 перешел советско-польскую границу. Жил в Ровно, Львове. Печатался в журналах "Літопис Червоної калини", "Наш клич", "Вісник", "Дажбог" и др., отдельно вышли книги "Отаман Хмара" (1934), "Червоний чортополох" (1935), "Спогади" (1935), "Холодный Яр" (1937), "Ave Dictator" (1941). Во время второй мировой войны побывал в Александровке, затем оказался в лагере для перемещенных лиц в Новом Ульме (Германия). Здесь вместе с И. Багряным, Б. Левицким, Р. Паладийчуком основал УРДП. 27 сентября 1946 внезапно исчез. Дальнейшая судьба неизвестна.

ГОСУДАРСТВЕННЫЙ МУЗЕЙ ИСТОРИИ АЛЕКСАНДРОВСКОГО РАЙОНА — один из крупнейших музеев Кировоградщины, где хранится более 6 тыс. музейных экспонатов, среди которых много уникальных. Историко-краеведческий музей имеет отдел природы. Открыт в 1987, государственным стал в 1991.

ГОЩИНСКИЙ Северин Юзефович (04.11.1801, с. Ильинцы, теперь пгт Винницкой обл. — 25.02.1876, Львов) — поль-

ский поэт-романтик и публицист, представитель "украинской школы" в польской лит. Участник польского восстания 1830—31, после поражения которого эмигрировал в Галицию, затем — во Францию. Учился в Уманской гимназии вместе с М. Грабовским. С 1826 часто приезжал в поместье Грабовских в Александровку, некоторое время жил здесь. В Александровке написал третий раздел стихотворной повести "Каневский замок", посвященной Колиивщине. Песни, предания, легенды, записанные поэтом в Александровке, дали богатый материал для "Каневского замка".

ГРАБОВАЯ — балка на юг от с. Китайгорода.

ГРАБОВОЕ — хутор в урочище Грабовом между Борками и Китайгородом, существовавший в конце XIX — нач. XX в. Был основан семьей Линников из с. Борок. В 1918 после нападения бандитов, которые уничтожили часть семьи, Линники возвратились в Борки.

ГРАБОВСКАЯ ЭКОНОМИЯ — поселение в Александровской волости Чигиринского уезда. Расстояние от Чигирина 34 км. Население в 1889 составляло 11 жит.

ГРАБОВСКИЙ Михал (псевдоним Эдвард Тарша) (25.09.1804, с. Золотиев, теперь в составе г. Ровно — 19.11.1863, Варшава, Польша) — польский писатель, лит. критик и публицист, представитель "украинской школы" в польской лит. Учился в Умани и Одессе, работал в Варшаве. В 1825—50 постоянно жил в Александровке, в 1850—62 — в Киеве. В повестях "Колиивщина и степи" (1838), "Гуляйпольская станица" (1840—41), "Тайкуры" (1845—46), "Пан каневский староста" (1856), "Метель в степях" (1862) и др. сглаживал социальную борьбу между укр. народом и шляхтой. Автор статей "Украинские мелодии" (1828), "Об украинских песнях" (1837), "Об украинских народных легендах" (1845), "Украина давняя и нынешняя" (1850) и др. Был знаком со многими укр. писателями, переписывался с П. Кулишом, который писал ему в Александровку. По некото-



Т. Ф. Гордова



Ю. Горлис-Горский



Михал Грабовский



Н. А. Григорив
(Григорьев)

с. Григорьевка

с. Григорьевка. Магазин

рым сведениям, в 1843 к Грабовскому в Александровку приезжал Т. Г. Шевченко, дважды (в 1843 и 1844) бывал П. Кулиш.

ГРЕЧКОСИЙ Николай Давыдович (1932, с. Старая Осота) — театральный актер. Окон. Киевский театр. ин-т (1956). Работал актером в театрах Тернополя и Луцка.

ГРИГОРИВ (ГРИГОРЬЕВ) Николай Александрович (20.01.1924, с. Ставидла) — укр. сов. прозаик, член Союза писателей СССР (1986). Окон. Кировоградский пед. ин-т (1955). Работал директором средних школ на Кировоградщине и Черкасщине, инструктором отдела пропаганды и агитации Бердянского райкома Компартии Украины. С 1968 — учитель лит., истории и обществоведения Ирпенской средней школы. Автор сборников повестей и рассказов "Серпнева тиша" (1973), "Весняний день" (1982).

ГРИГОРЬЕВ Николай (Матвей) Александрович (1878—1919) — один из атаманов периода гражданской войны, воевал против советской власти. Из зажиточных крестьян. Участник первой мировой войны, штабс-капитан. В 1917—18 служил в войсках Центральной Рады, позже — у гетмана Скоропадского. В декабре 1918 присоединился к петлюровцам, после их поражения 2 февраля 1919 перешел на сторону Красной Армии. Командир 1-й Заднепровской бригады 6-й Украинской стрелковой дивизии. Принимал участие в освобождении от интервентов Николаева, Херсона, Одессы. Самочинно отвел дивизию на отдых в р-н Елисаветграда, где 7 мая поднял восстание. Захватил значительную территорию на юге Украины, расстреливал коммунистов, устраивал еврейские погромы, грабежи. В июле с остатками подразделения присоединился к атаману Н. Махно. 27 июля по приказу Махно был убит в с. Сентове (ныне Родниковка).

ГРИГОРЬЕВКА — село, подчиненное Михайловскому сельсовету. Население — 63 жит. (01.01.2000). Расстояние от райцентра 27 км. Основано в 1882 выходцами из Елисаветградки. Во время



голода 1932—33 в Григорьевке и Каменном Яру умерло 69 чел.

ГУЛЯЕВ Дмитрий Тимофеевич (05.11.1915, с. Ивановка — 05.09.1943, г. Старобин, Беларусь) — Герой Сов. Союза (1944). Окон. Московское военно-полит. уч-ще (1936). С июля 1941 — в партизанах, с мая 1942 — командир отряда, с июня 1943 — командир бригады, дей-



Д. Т. Гуляев

ствовавшей на территории Старобинского р-на Минской обл. Погиб в бою.

ГУРТОВОЙ Василий Моисеевич (09.01.1927, с. Ивангород) — организатор с/х производства. Окон. Черкасский дорожно-строит. техникум (1934). Герой Соц. Труда (1979), засл. работник с/х Украинской ССР. В 1952 экстерном окон. Белоцерковский сельхозтехникум. Работал в свеклосовхозах сахарокombинатов Кировоградской и Черкасской обл. В 1966 избран председателем колхоза им. Ленина Знаменского р-на. Отсталое хоз-во вывел в число лучших в области. Избирался депутатом Верховного Совета Украинской ССР. Награжден тремя орденами Ленина, орденом Октябрьской Революции и др. наградами.



ДАВИДОВ Василий Львович (1792 — 05.11.1855, Красноярск) — декабрист, полковник. С 1820 — член "Союза благоденствия", с 1822 — Южного об-ва декабристов. Вместе с С. Г. Волконским возглавлял Каменскую управу. В 1826 был осужден на пожизненную каторгу (заменена 20-летней). В нач. XIX в. значительная часть сел и больших лесов современного Александровского р-на (Бандурово, Борки, Голиково, Бовтышка, Ивангород, Крымки, Ставидла и др.) принадлежала Е. Н. Давыдовой — матери декабриста. В 20-х годах XIX в. бывал в этих селах и экономиях. Чаще всего гостил у своего брата генерала Н. Н. Раевского, который после смерти отца заменил его.

ДАВИДОВ Иван Ильич (07.07.1922, с. Гари Вачского р-на Нижегородской обл., Россия) — почетный житель пгт Александровки. Окон. школу милиции в Станиславе (Ивано-Франковске) (1951). Участник ВОВ. Освобождал от немецко-фашистских захватчиков Александровский р-н и пгт Александровку. С января 1947 проживает в пгт Александровке. Работал в органах милиции, товароведом в райбыткомбинате. Награжден орденами Отечественной войны

1 и 2-й степ., Красной Звезды, медалями, в т. ч. "За отвагу", "За боевые заслуги", орденом Б. Хмельницкого.

ДАВИДОВА Ксения Юрьевна (1905, хутор Дубрава (Красносельский) — 12.09.1992, г. Клин Московской обл., Россия) — музыковед, засл. работник культуры Российской Федерации. Окон. гимназию в Киеве, трудовую школу, бальную студию Чистякова. Работала в театрах Киева, Житомира, в музее П. И. Чайковского в г. Клин Московской обл. (зав. отделом рукописей, зам. директора по науке, 1942—80). Составитель и редактор книги "Музыкальное наследие П. И. Чайковского". Автор книги "Воспоминание о П. И. Чайковском" (в соавторстве с Г. А. Прибюгиной и Э. С. Бортвиновой).

ДАЛЬНИК — бывшее название с. Севериновки (XIX в.).

ДЕБОГОРИЙ-МОКРИЕВИЧ Владимир Карпович (24.05.1848, Чернигов — 02.11.1926, г. Чирпан, Болгария) — революционный народник. С 1866 учился в Киевском ун-те. Член кружка "Киевская коммуна", группы "южных бунтарей", участник Чигиринского заговора 1877. В 1879 был осужден к 15 годам каторги. По дороге бежал, эмигрировал. Автор воспоминаний "От бунтарства до терроризма" (1930). Летом 1876 побывал в Александровке и описал в своих мемуарах жизнь крестьян Александровки и Борок. Жена родом из Александровки.

ДЕВЯТКА — часть с. Низших Верещаков на левом берегу Гнилого Тясмина, когда-то отдельное село. В XIX в. населена казенными крестьянами. Земля принадлежала Чигиринскому округу гос. имущества. В конце XIX — нач. XX в. было отдельным селом. На 01.01.1900 здесь было 140 дворов, 722 жит., в т. ч. 391 муж. и 381 жен. Расстояние до Александровки 12 км. Основные занятия населения — земледелие и отхожие промыслы. Были школа грамотности, семь ветряных мельниц.

ДЕМЧЕНКО Галина Александровна (28.12.1922, с. Александровка — 10.06.1986,



В. М. Гуртовой



В. Л. Давыдов



И. И. Давыдов



Г. А. Демченко

Киев) — укр. поэтесса, член Союза писателей СССР (1956). Перед ВОВ окон. среднюю школу, а в 1949 — Киевское уч-ще прикладных искусств. Работала художником декоративного ткачества, в редакции журнала "Малютко". Первые стихи напечатаны в 1953. Печатила детские стихотворения в журналах "Барвінок" и "Дошкільне виховання". Первая книга вышла в 1955. Автор книг "Малютам" (1955), "Дідусеві казки" (1957), "Загадки та вигадки" (1959), "Оповідання золотавки", "Квіти-квітоньки" (1960), "Що росте на полі" (1963), "Грачиний суд", повести "Варвара" (1965), "Скаче зайчик" (1970). В 1969 написала либретто оперы для детей "У зеленому саду" (музыка А. Филипенко).

ДЕРЕВЯННАЯ АРХИТЕКТУРА

В РАЙОНЕ. На Александровщине издавна использовали дерево для строительства. До нашего времени сохранились деревянные церкви в селах Борки и Ивангород — памятники архитектуры местного значения.

"ДЖЕРЕЛЬЦЕ" — нар. худ. фольклорный коллектив Александровского районного дома детского творчества. Создан в 1985. Участник и дипломант 2-го междунар. фестиваля фольклора в Киеве (1990), 1-го междунар. праздника укр. фольклора в Луцке (1991), 1 и 2-го междунар. конкурсов-фестивалей "Наша земля — Украина" в Артеке (1997, 2001). Гастролировал в Польше.

ДЗЮБА Иван Савельевич (23.11.1925, пгт Александровка) — артист хора им. Г. Веревки (Киев). В 1944—49 — в рядах Советской Армии. После войны работал шофером. Участник обл. и республ. смотров худож. самодеятельности. В 1954 приглашен на работу в Украинский гос. нар. хор.

ДИБРОВА Алексей Степанович (? — ?) — член Украинской партии социалистов-революционеров. В 1918 избран на съезд Центральной Рады. В 1920 был организатором и руководителем окружного съезда зажиточных крестьян в

с. Ивангороде, где решался вопрос о борьбе против восстановления советской власти в Украине — "за самостоятельную Украину". Репрессирован.

ДИКИЙ Василий Алексеевич (1914, с. Гутницкая — 08.05.1943, Кировоград) — участник партизанской борьбы против фашистских оккупантов в годы ВОВ. Работал в родном селе, избирался секретарем комсомольской организации. В 1939 окон. Кировоградский учительский ин-т. Работал здесь же, был секретарем комитета комсомола ин-та. Заочно учился в Одесском ун-те. С 1940 — секретарь Кировоградского горкома комсомола. В годы ВОВ был оставлен для работы в тылу врага. Собирал развед. данные на территории Елизаветградковского р-на, распространял листовки среди



населения, был связным партизанского отряда им. Ворошилова (командир И. Д. Диброва), действовавшего в Черном лесу. В марте 1943 был арестован гестапо. Расстрелян в тюрьме в Кировограде.

ДОБРОВОЛЬСКАЯ Галина Свиридовна (04.11.1909, пгт Александровка — 11.02.2000, пгт Александровка) — засл. ветврач Украины (1967). Окон. Киевский ветеринарный ин-т (1930). С 1939 по 1974 работала в Александровской ветбаклаборатории. Участница ВОВ. Награждена орденами Красной Звезды, Отечественной войны, медалями.

ДОБРОВОЛЬСКИЙ Федор Григорьевич (20.04.1921, с. Борки — 16.11.1993) — ветеран войны и труда. Окон. в 1943 Киевское арт. уч-ще. Участник ВОВ. Награжден орденом Отечественной войны 1-й степ., Красной Звезды, медалями "За боевые заслуги", "За взятие Кенигсберга", "За взятие Берлина" и др. После демобилизации (1948) преподавал воен. подготовку в школах Кировоградщины, в 1963—78 — в Александровской средней школе № 1. Награжден медалью "За доблестный труд".

ДОВЖЕНКО Семен Иванович (26.04.1899, с. Федвар, теперь Подлесное — 15.05.1973) — организатор и руководитель партизанского отряда им. Ворошилова, который вел борьбу с немецкими оккупантами на территории Великовисковского, Елизаветградковского, Кирово-



градского и Александровского р-нов и базировался в Нерубайском лесу. В 1912 окон. земскую школу. С октября 1917 работал секретарем Федварского волостного и земельного комитетов. В 1919 воевал с деникинцами в составе партизанского отряда, созданного старшим братом Афанасием. До 1922 служил в Красной Армии. Делегат VIII Елизаветградского съезда советов рабочих, крестьянских и красноармейских депутатов (1922). Работал зам. нач. милиции, в органах юстиции Елизаветградковского, Великовисковского, Новоукраинского р-нов Кировоградщины и г. Кобеляк на Полтавщине.

ДОВЖИК — лесное урочище на юг от с. Подлесного.

ДОВЖИК — лесное урочище на юго-восток от с. Ивангорода.

ДОЛГОЖИТЕЛИ РАЙОНА — их на 01.01.2001 было 191 чел. (42 муж. и 149 жен.) в возрасте от 90 до 99 лет. Возраст еще троих (1 муж. и 2 жен.) превышал 100 лет. Старейший житель Александровщины — И. К. Сидоренко, 1892 года рождения, — пережил все лихолетья XX в., потерял во время войны двух из пяти детей. До 70 лет работал в колхозе. В 94 года построил кухню, в 97 — сарай. До 100 лет изготовлял кадки.


"ДОЛОЙ НЕГРАМОТНОСТЬ" — всеукр. добровольное об-во (1923—36). Содействовало органам народного образования в борьбе с неграмотностью. В р-не действовала ячейка об-ва.

ДОМ ДЕТСКОГО ТВОРЧЕСТВА РАЙОННЫЙ — внешкольное учреждение для организации досуга школьников. В нем действуют 34 секции, студии и коллективы худ. самодеятельности. Среди лучших детских любительских коллективов — нар. худож. фольклорный коллектив "Джерельце" и танцевальный коллектив "Калинонька".

ДОЦЕНКО Лидия Григорьевна (17.01.1944, с. Высшие Верещаки) — укр. поэтесса, член Нац. союза писателей



Ф. Г. Добровольский



И. К. Сидоренко



Л. Г. Доценко

Украины (с 1997). Окон. Харьковское мед. уч-ще (1965). Работала фельдшером, медсестрой в Золочевской райбольнице Харьковской обл. (1965—95). Печаталась в обл. и республ. изданиях, коллективном сборнике "Отчий дім" (1988). Автор поэтических сборников "Потреба польоту" (1995), "Як завжди, як ніколи..." (1998).

ДУБРАВА (КРАСНОСЕЛЬСКИЙ ХУТОР) — хутор в Ставидлянській волості Чигиринського уезду, существовавший в конце XIX — нач. XX в. Принадлежал Н. Н. Белокопытову. Расстояние от Ставидел 8 км. На 01.01.1900 здесь был один двор с населением 24 жит., из них 13 муж. и 11 жен. Главные занятия жителей — земледелие и отхожие промыслы в Херсонской губернии. Хутор имел 704 дес. земли. В селе был кирпичный завод и кузница. С 1902 по 1912 хутором владел Ю. Л. Давыдов. В Дубраве род. музыковед, засл. работник культуры Российской Федерации К. Ю. Давыдова.

"ДУБЫ-ВЕЛИКАНЫ" — ботанический памятник природы местного значения, расположенный в Червононорубайском лесничестве на площади 0,4 га. Создан по решению Кировоградского облисполкома в 1971. Цель — сохранение участка, где произрастают 54 дуба-великана 140—170-летнего возраста, высотой до 30 м и до 112 см в диаметре.

ДУМЧИН Илья Исакович (17.10.1922, г. Могилев, Беларусь) — организатор промышленности, обществ. деятель. Окон. Киевский технол. ин-т пищевой промышленности. Участник ВОВ. До 1952 служил в рядах Вооруженных Сил СССР. Работал на 2-м им. Петровского сахарокомбинате (1952—72), прошел путь от рабочего до зам. гл. инженера, был инженером Кировоградского сахаросвеклотреста (1974—75), директором Александровского комбикормового завода (1975—96). Председатель райсовета ветеранов ВОВ, труда и Вооруженных Сил (с 1992). Награжден орденами Красной Звезды, Отечественной войны 2-й степ., медалями, в т. ч. "За боевые заслуги", орденом Б. Хмельницкого 3-й степ.



И. И. Думчин



ЕВТУШЕНКО Доментий Гурьевич (19.08.1893, с. Старая Осота — 17.03.1983, Киев) — педагог, профессор, засл. деятель искусств УССР (1943). Батрачил на сахароварнях помещика Терещенко в своем селе. Учился в Головковской учительской школе, где руководил хором, выступал как солист. Преподавал пение в Чигиринской гимназии. Летом 1919 был приглашен в муз.-драм. группу К. Дубинина на должность актера и хормейстера. Гастролировал по Украине. В августе 1920 по приглашению Г. П. Юры стал актером и хормейстером Гос. драм. театра им. И. Я. Франко. Учился в Гос. муз.-драм. ин-те им. Н. В. Лысенко (1923—27). Был одним из первых солистов созданного в 1925 Киевского радиоцентра. Одновременно руководил его вокальным ансамблем. В 1931 утвержден зав. кафедрой сольного пения Института им. Н. В. Лысенко. С 1939 — профессор Киевской гос. консерватории. В годы ВОВ преподавал в Уральской консерватории (до 1942), после войны — в Киеве. Среди его учеников — П. Кармалюк, Э. Томм, Н. Гончаренко, М. Шевченко, В. Любимова. Награжден двумя орденами Трудового Красного Знамени, медалями, Почетной Грамотой Президиума Верховного Совета СССР. Имеет печатные работы, в частности "О некоторых вопросах вокальной техники" (1941).

ЕВТУШЕНКО Никифор Тимофеевич (07.02.1917, с. Старая Осота) — Герой Сов. Союза (1944). Окон. в 1937 Каневский с/х техникум и по комсомольской путевке поступил в Мелитопольское военно-штурманское авиационное уч-ще. Служил в Забайкалье. С первых дней ВОВ — на Западном, Брянском и 2-м Прибалтийском фронтах. Закончил войну капитаном, штурманом 367-го бомбардировочного Краснознаменного авиационного полка. После войны был слушателем курсов штурманского факультета Военной акад., сотрудником органов МВД СССР. С 1965 — зам. нач. малярного цеха деревообрабатывающего комбината 3-го треста Главпромстрой-



материалов Москвы. Подполковник в отставке.

ЕГОРОВА Людмила Петровна (29.09.1925) — отличник нар. образования Украины. Окон. Киевский учительский ин-т (1947), заочно истор. факультет Одесского пед. ин-та им. Ушинского (1949). В годы ВОВ была связной партизанского отряда им. Ворошилова, санинструктором в действующей армии, разведчиком 53-й стрелковой бригады 2-го Украинского фронта. В составе разведывательного батальона принимала участие в Корсунь-Шевченковской операции. Награждена орденами Красной Звезды, Отечественной войны 2-й степ., медалью "За отвагу". 43 года работала в школе. Награждена медалью "За доблестный труд", грамотами министерства просвещения УССР и СССР.

ЕГОРОВ Константин Иванович (13.11.1945, с. Чкалово на Днепропетровщине) — отличник нар. образования Российской Федерации. После окончания школы трудовой молодежи работал учителем истории в с. Разумовке. Заочно окон. истор. факультет Одесского гос. ун-та им. Мечникова. Работал в восьмилетней школе в с. Низших Верещаках, в Александровской средней школе № 1.



10 лет работал на Чукотке учителем истории и директором школы. В 1992 возвратился в Украину. Преподавал историю Украины в школе № 4, был директором школ №№ 2, 3, 4.

ЕЛИЗАВЕТГРАДКА (до 1830 — Михайловка) — поселок городского типа, центр поселкового совета. Расположен в юго-восточной части р-на в верховье речки Ингулец и ее притоков Чабанки и Сурчака в 40 км на север от обл. центра, в 35 км на юго-восток от райцентра и в 6 км от железнодорожной станции Цыбулево. Поселковому совету подчинено с. Плешки. Елизаветградка имеет автобусную связь с Кировоградом и Александровкой. Население составляет 1962 жит. (01.01.2000), преобладают украинцы. В 30—40-х годах XVIII в. казаки и беглые крестьяне на месте нынешней Елизаветградки основали с. Михайловку. Жители села в 50—60-х годах XVIII в. принимали участие в гайдамацких восстаниях. В 1769 село разрушили татары, многие его жители попали в неволю. После изгнания крымских татар село опять заселялось, и в 1787 жители Михайловки были приписаны к Бугскому казачьему полку. В 1797 казаков перевели на положение государственных крестьян, в 1803 поселение Михайловка опять вошло



Л. П. Егорова

пгт Elizavetgradka



Супруги Богачевы
из с. Elizavetgradka.
Фото нач. XX в.

в состав Бугского войска. В то время в нем было 93 двора. В 1830 Михайловку переименовали в Elizavetgradku по названию расположенного здесь полка. После ликвидации воен. поселений жители села стали гос. крестьянами. В пореформенный период в Elizavetgradke развивались кустарная промышленность и торговля, действовали 77 ветряных мельниц, 3 маслобойни, 3 кузницы, 8

мелких земледельческих предприятий, 31 кустарное предприятие изготовляло полотно, кожу, ковры и др. Согласно переписи 1886, в селе проживало более 100 столяров и бондарей, 422 портных и кузнецов, 8 гончаров, 96 сапожников, шорников, ткачей, прядильщиц, более 400 чулочников, работали 35 магазинов. Трижды в год проводились ярмарки. В 1894—97 либеральный народник Н. В. Левитский организовал в селе земледельческие артели. В нач. XX в. население волостного села Elizavetgradki составляло более 9300 чел. В селе действовали две православные церкви, синагога, две земские и церковноприходская школы, земская больница, построенная в 1896. В 1905 в Elizavetgradke возникла социал-демократическая группа, члены которой в 1906 были арестованы. В том же году состоялись два выступления крестьян, требовавших справедливого распределения общинных и конфискации помещичьих земель. В мае 1917 в Elizavetgradke избран совет рабочих и крестьянских депутатов во главе с криворожским рабочим Т. А. Колесником, требовавший передать частные земли в распоряжение земельного комитета. Этому мероприятию препятствовал обществ. комитет — местный орган Временного правительства. В ноябре 1917 в селе создан подпольный волост-



*Одна из улиц
пгт Elizavetgradki*

ной революционный комитет, а в январе 1918 провозглашена советская власть, создан отряд Красной гвардии, который насчитывал более 100 чел. Отряд дал бой австро-немецким захватчикам, в марте 1918 оккупировавшим село. Для борьбы с оккупантами в селе был организован партизанский отряд. В декабре 1918 — январе 1919 село находилось под контролем Директории, пока после жестоких боев местного партизанского отряда власть не перешла к ревкому, а позже — к волисполкому. В мае 1919 село захватили григорьевцы, в сентябре — деникинцы, а в декабре части Красной Армии с помощью партизан освободили село от белогвардейцев. Была восстановлена советская власть, которая начала распределять между бедняками землю и инвентарь, проводить продразверстку. Продразверстка вызвала сопротивление крестьян. Н. Ф. Голик-Зализняк организовал в Elizavetgradki из местных крестьян повстанческий отряд в количестве почти 3 тыс. человек, который подчинялся Холодноярской повстанческой республике и выступал за восстановление власти Украинской Народной Республики. С отрядом Н. Ф. Голика-Зализняка взаимодействовали и др. отряды Холодного Яра. Восстание приобрело широкий размах, к крестьянам Elizavetgradki



*Голубые ели
возле участковой
больницы
в пгт Elizavetgradke*

даже обращался Elizavetgradki уездный крестьянский съезд советов с призывом прекратить "погибельное для революции восстание". В мае 1920 через село на польский фронт прошла 1-я Конная армия, которая провела бой с отрядом повстанцев. В 1923 в бывшем помещичьем поместье создано первое коллективное хоз-во, в 1925 — машинно-тракторное об-во. 7 марта 1923 Elizavet-

Елизаветградковская школа № 2. 1957 г.
Фото А. Селиванова



Елизаветградковский городской Дом культуры



градка стала райцентром. Началось социалистическое преобразование села, ликвидация безграмотности, строительство учреждений просвещения и здравоохранения. В 1928 в селе возникло об-во совместной обработки земли "Незаможник". В мае 1930 ТСОЗы объединились в с/х артель "Комінтерн". До кон. 1935 были организованы колхозы им. Постышева, XVII партсъезда, "Радгосподар". Во время голода 1932—33, по приблизительным подсчетам, в Елизаветградке умерло 266 чел. Во время сталинских репрессий были несправедливо осуждены колхозники А. Н. Збарах, П. К. Семеняка, И. Н. Шпилька. В 1936 в селе открылась больница на 50 коек, силами общест-венности построено новое помещение

средней школы. В 1937 село было электрифицировано, в клубе демонстрировались кинофильмы, начал работать радиоузел. В начале ВОВ с приближением фронта в селе созданы истребительный батальон, партийное и комсомольское подполье. 5 августа 1941 село оккупировали немецко-фашистские захватчики, которые грабили колхозное имущество и вывозили его в Германию. В августе — ноябре борьбу с фашистами вел партизанский отряд (командир И. С. Щученко). Позже возник Елизаветградковский подпольный райком КП(б)У, который на протяжении апреля—мая 1942 создал партизанский отряд им. Ворошилова (командир С. И. Довженко). Многих подпольщиков, партизан, заложников из мирного населения оккупанты расстреляли. Гитлеровцы разграбили советские учреждения, колхозы, уничтожили 140 жилых зданий, школы, больницу, аптеку, дом культуры, библиотеки. 8 декабря 1943 части и соединения 75-го стрелкового корпуса 53-й армии 2-го Украинского фронта при поддержке партизан освободили Елизаветградку от оккупантов. В боях за село погибло более 400 воинов и партизан. К концу 1950 крестьяне Елизаветградки освоили довоенные посевные площади, отремонтировали 6 животноводческих ферм, 4 школьных помещения, 3 культпросветучреждения, больницу, чайную, столовую, 2 сельмага, парикмахерскую, ветбольницу. В январе 1951 четыре колхоза объединились в один — колхоз "Дружба". 26 марта 1957



*Между с. Михайловкой
и пгт Elizavetgradskoy
течет р. Ингулец*

Елизаветградка стала поселком городского типа, а 12 ноября 1959, после ликвидации Елизаветградковского р-на, вошла в состав Александровского. В 1957 в поселке создана межколхозная строительная организация, в 60—70-х годах построены более 300 домов городского типа, дом культуры, школа, детские ясли, дом для престарелых, больница, амбулатория, столовая, молокопункт, мельница, бытовые мастерские и др. В 2000 проведена реформация с/х предприятий. На базе коллективного с/х предприятия "Дружба" созданы предприятия с ограниченной ответственностью "Дружба" и "Землевладелец". Промышленность представлена кирпичным заводом, который в 2000 произвел 650 тыс. шт. кирпича. Действуют общеобразовательная школа I—III ступ., участковая больница, аптека, психоневрологический интернат, библиотека, дом культуры, при котором созданы хоровой и драматический коллективы, вокально-инструментальный ансамбль, концертная бригада. В Елизаветградке действует Свято-Казанская церковь УПЦ. Памятником архитектуры местного значения является помещение бывшей церковноприходской школы (XIX в.). Памятники археологии представлены двумя курганными группами из семи курганов и четырьмя отдельными курганами. В поселке сооружены памятник В. И. Ленину, памятник на могиле советских воинов и памятник землякам, погибшим в годы ВОВ. По дороге из Елизаветградки в с. Плешки стоит памятный



*пгт Елизаветградка.
Здание поселкового
совета*

знак в честь освобождения села от немецко-фашистских захватчиков. На доме, где в декабре 1943 находился штаб 75-го стрелкового корпуса, установлена мемориальная доска. В пгт Елизаветградке род. писатель С. Е. Головановский, профессор, доктор мед. наук В. Л. Кондратенко, генерал-лейтенант А. С. Троц, генерал-майоры Н. Н. Скирда, П. Д. Босый, Н. И. Шерemet, Герой Соц. Труда Н. Г. Баранников, полный кавалер ордена Славы Н. Г. Крюков, засл. строитель Украины В. И. Стежка. Этнографические исследования проводил ученый В. Н. Ястребов, жили и проводили научные исследования немецкий ботаник Э. Линдемман, врач, акад. Д. С. Самойлович, проходил воен. службу поэт А. Фет.



Украинские писатели
в пгт Елизаветградке.
Фото 1960-х гг.



пгт Елизаветградка.
Памятник в честь советских
воинов, погибших
в Великой Отечественной
войне
пгт Елизаветградка.
Памятник советским
воинам
пгт Елизаветградка.
Памятник в честь воинов-
односельчан, погибших
в Великой Отечественной
войне





В этом здании до октябрьской революции была земская больница. Ныне здесь одно из отделений Елизаветградковской участковой больницы



пгт Елизаветградка. Аптека



пгт Елизаветградка. Общеобразовательная школа I—III ступ.

ЕЛИЗАВЕТГРАДКОВСКИЙ РАЙОН создан 7 марта 1923 на территории Елизаветградского округа Одесской губернии в составе бывших Елизаветградковской, Осытняжской и Федварской волостей. 20 октября 1926 в его состав вошла значительная часть сельсоветов ликвидированного Цыбулевского р-на (кроме Плосковского, Богдановского и Заломовского, отошедших к Знаменскому р-ну). С сентября 1930, с ликвидацией округов, подчинен непосредственно центру (Харько-

ву). В феврале 1931 район присоединен к Знаменскому р-ну, который 9 февраля 1932 вошел в состав Одесской обл. В нач. 1935 Елизаветградковский р-н в составе Одесской обл. восстановлен, 22 сентября 1937 он отошел к Николаевской обл., а 10 января 1939 — к Кировоградской обл. Окончательно ликвидирован 12 ноября 1959, его территория вошла в состав Александровского, Знаменского и Кировоградского р-нов. В 1948, к примеру, в состав р-на входили такие сельсоветы



Г. А. Жаботинский

и села: Елизаветградковский (Елизаветградка, Плешково), Нерубаевский (Нерубайка, Ясеновый хутор), Подлесненский (Подлесное), Букварский (Буквар, Раздолье, Лысый хутор, Тарасовка), Зеленогайский (Зеленый Гай, Вершино-Северинка, Червоная Каменка), Мотроновский (Мотроновка, Веселый Клин, Богдановка, Ивановка, Ново-Васильевка), Николаевский (Николаевка, Ново-Владимировка), Петровский (Петрово, Васильевка, Ульяновка), Пушкинский (Пушкино, Срибноярка), Осытняжский (Осытняжка, Поклитаровка), Михайловский (Михайловка, Григорьевка, Каменный Яр, Беляевка), Лозоватский (Лозоватка, Подмогильное, Кандаурово), Родниковский (Родниковка, Любомирка, Пенькино), Красносельский (Красноселье), Тясминовский (Тясминовка), Цветненский (Цветное, Ружичево), Гутницкий (Гутницкое), Цыбулевский (Цыбулево), Чутовский (Чутовка, Чернолеска), Веселокутский (Веселый Кут).

ЕНТАЛЬЦЕВ Андрей Васильевич (1788 — 27.01.1845) — декабрист, подполковник, член Южного об-ва. Участник Отечественной войны 1812 года. В Александровке командовал 27-й конно-артиллерийской ротой. Приговорен к каторге. С 1827 находился на Нерчинских рудниках, с 1828 — на поселении в Березове, Ялutorовске.

ЕРУХ Петр Васильевич (16.01.1902, с. Высшие Верещаки — 1986, Москва) — воен. деятель, генерал-майор. Окон. церковноприходскую школу в Высших Верещаках, земскую школу в с. Красноселье. В 1922 избран зав. земельным отделом Трилесской волости от Вышеверещаковского сельсовета. В 1923 избран секретарем комнезама. С 1924 по 1957 — в рядах Вооруженных Сил. Вначале служил в Одессе в авиационном отряде. В 1926 откомандирован в Севастополь, где получил офицерское звание. С 1929 служил в Николаеве нач. штаба авиапарка. С 1932 учился в Акад. им. Жуковского в Москве, но в 1933 в связи со сложной междунар. обстановкой в составе 55-го авиаотряда отбыл на Дальний Восток, где служил до 1949 на должностях зам. нач. авиачасти по

тылу, зам. ком. эскадрильи, ком. авиатехнической базы, нач. тыла ВВС Тихоокеанского флота. Участник боев на оз. Хасан (1938) и войны с Японией (1945). С 1950 по 1957 служил на Балтийском



флоте. После увольнения в запас жил в Москве. Награжден орденом Ленина, тремя орденами Красного Знамени, двумя орденами Красной Звезды, 12 медалями.

Ж

ЖАБОТИНСКИЙ Григорий Акимович (06.09.1913, с. Несватково) — отличник нар. образования. Окон. Одесский пед. ин-т им. Ушинского (1953). С 1944 работал учителем школ р-на, завучем и директором. Участник ВОВ, кавалер многих орденов и медалей.

ЖАЛДАК Василий Иванович (14.07.1951, с. Борки) — председатель

поссовета пгт Александровки. Окон. Днепропетровский с/х ин-т (1982). Работал инженером-механиком в колхозе "Россия", на инженерных должностях, зам. управляющего райсельхозтехники



(ремонтно-транспортного предприятия). Председатель исполкома Александровского поселкового совета и председатель поссовета пгт Александровки с 1987.

ЖАРСКИЙ Анатолий Михайлович (17.08.1919, с. Подлесное — 22.04.1969, Москва) — организатор планирования развития пищевых отраслей промышленности СССР. Лауреат Гос. премии СССР (1968), зам. председателя Госплана СССР (1965—69). Род. в семье лесника. В 1924 вместе с родителями переехал из Подлесного в Оникеевское лесничество Маловисковского р-на. В 1930—35 учился в железнодорожной школе Кироваграда. Три года жил в Синицком лесничестве Уманского лесхоза. Окон. Ленинградский ин-т холодильной промышленности. Участник ВОВ. Войну закончил политработником в звании майора. После

войны работал директором Ленинградского маслозавода, в аппарате ЦК КПСС, в Госплане РСФСР. С 1963 до выхода на пенсию — зам. председателя Гос. комитета по пищевой промышленности при Госплане СССР.

ЖЕЛОБОК — балка на восток от с. Низших Верещаков.

"ЖЕЛТЫЙ ЛЕН" — ботанический памятник природы местного значения, расположен вблизи с. Трилес. Площадь — 20,3 га. Создан по решению Кировоградского облсовета в 1995 с целью сохранения льна желтого. Размещается в верховье большой балки. В растительном покрове преобладают бородачевые ценозы. В нижней части склона имеется несколько куртин ковыля волосистого, занесенного в Красную книгу Украины. Наибольшую ценность этот участок представляет как место произрастания редчайшего степного растения — льна желтого, который нуждается в охране. Обнаружены малораспространенные степные виды — лен жесткий, колючник Бирберштейна, чистец германский.

3

ЗАГАЙКА КОРЧМА — поселение, существовавшее в Александровской волости Чигиринского уезда в XIX — нач. XX в. в 41 км от Чигирина. Население в 1899 составляло 5 жит. Загайку основали чумаки, которые проезжали мимо этого места и "загаювались" (останавливались) возле корчмы. Поэтому поселение и получило такое название. Ныне на территории Загайки расположено с. Гаевое.

ЗАДОНЦЕВ Антон Иванович (16.08.1908, с. Ставидла — 05.12.1971) — биолог, член-корреспондент АН УССР (1951), действительный член Всесоюзной акад. с/х наук им. В. И. Ленина (1960), засл. деятель науки УССР. Окон. Белоцерковский с/х ин-т. В 1932—71 работал во Всесоюзном НИИ кукурузы в Днепропетровске, с 1941 был его директором, преподавал в Днепропетровском с/х ин-



А. Ф. Задоя (Козырь)



А. И. Закревская

Сцена из спектакля
"Наталка Полтавка"
с участием
В. Зиноватного
и Е. Мельниченко

те. Опубликовал более 60 научных трудов. Был председателем зональной комиссии по разработке системы ведения с/х Степи УССР.

ЗАДОЯ (Козырь) Александра Федоровна (25.03.1925, с. Мельники Чигиринского р-на Черкасской обл. — Герой Соц. Труда (1949). Окон. семилетку в родном селе. С 1944 трудилась на различных работах в свеклосовхозе 2-го им. Петровского сахарокомбината, возглавляла полеводческое звено. Звания Героя Соц. Труда удостоена за выращивание рекордного в то время урожая озимой пшеницы и ржи. Ныне проживает в с. Полевом.

ЗАКРЕВСКАЯ Александра Ивановна (01.05.1925, с. Александровка) — отличник нар. образования Украины. Окон. Черкасский пед. ин-т, отделение русского языка и лит. (1948). Работала в Александровской средней школе № 1 учителем русского языка и лит. На протяжении многих лет — обществ. методист Министерства просвещения Украины. Награждена медалью "За доблестный труд", почетными грамотами и грамотами учреждений просвещения.


"ЗА ПІДВИЩЕННЯ ВРОЖАЙНОСТІ" — многотиражная газета, орган политотдела Александровской МТС. Издавалась в 1933.

ЗАЯРСКАЯ ЭКОНОМИЯ — поселение в Александровской волости Чигиринского уезда, существовавшее в XIX в. Расстояние от Чигирина 38 км. В 1889 население составляло 28 жит.

"ЗЕМЛЯЦТВО ОЛЕКСАНДРІВЩИНИ" — обществ. организация, объединяющая выходцев с Александровщины (тех, кто родился, учился, жил или работал на территории Александровского р-на). Имеет как индивидуальных, так и коллективных членов. Деятельность распространяется на территорию Киева и Александровского р-на. Зарегистрирована в органах юстиции в 2001. Деятельность организации направлена на объединение и координацию усилий граждан, выходцев с Александровщины, с целью

широкого, более эффективного использования их возможностей для защиты прав и обеспечения законных профессиональных, экономических, социальных, др. интересов, на создание условий для совместной реализации членами своих прав и свобод, на удовлетворение законных творческих, национально-культурных, социальных, экономических, научных, информационно-консультативных интересов. Председателем "Землячества Александровщины" является профессор В. А. Стежка.

ЗИНОВАТНЫЙ Василий Исакович (27.11.1938, с. Красноселье) — засл. артист Украины. Окон. режиссерское отделение студии Кировоградского обл.



муз.-драм. театра им. М. Л. Кропивницкого (1958), Днепропетровское театр. уч-ще (1963). Работал в театрах Днепропетровска, Кировограда (1965—91). Ныне живет в с. Красноселье.

ЗЛАТОГОРОВА Бронислава Яковлевна (20.05.1905, пгт Александровка — ?) — нар. артистка Российской Федерации (1951), певица. Начальное муз. образование получила в Елизаветграде (Кировограде). Училась в Одесской нар. (1921—22) и Киевской консерваториях у А. Шперлинга и О. Муравьевой. Выступала в Харьковском оперном театре (1926—29). Была солисткой Большого театра СССР (1929-53).

"ЗОРЯ" — газета, орган Елизаветградковского райкома Компартии Украины и райисполкома. Издавалась до 1959.

"ЗУБРИНЕЦ" — проектируемый ландшафтный заказник местного значения. Расположен вблизи с. Китайгорода в живописной балке со степной растительностью. Здесь обнаружены ковыль волосистый и астрагал шерстистоцветковый, др. редкие растения и животные, занесенные в Красную книгу Украины.

И

ИВАНГОРОД — село, центр сельсовета. Население — 1031 жит. (01.01.2000).



*Семья Бойченко
из с. Ивангорода.
Фото нач. XX в.*

Расположено на речке Бовтыше (Бовтышка) в 7 км на юг от райцентра и железнодорожной станции Фундуклеевка. В селе — центральная усадьба СООО "Прогресс", общеобразовательная школа I—III ступ., дом культуры, библиотека, фельдшерско-акушерский пункт. Вблизи села проходит автомагистраль Александровка — Кировоград. В долине Бовтыша есть месторождение торфа. Сельсовету подчинены села Стрымовка, Омельгород. Возле села обнаружено раннеславянское поселение черняхов-



*с. Ивангород. На горе —
дом культуры*

Одна из улиц
с. Ивангорода



с. Ивангород.
Общеобразовательная
школа I—III ступ.



с. Ивангород.
Здание администрации
СООО "Прогресс"



с. Ивангород. Пруд

ской культуры (II—VI вв.). Согласно легенде, село основано в 40-х годах XVIII в. Иваном. Как рассказала бывшая жительница села Ф. П. Выхрист, Иван работал на польского пана, хотел быть свободным. Однажды пришел он к помещику проситься на волю. Пан ответил, что отпустит Ивана, если тот наденет и сносит воловью рубаху. Сел Иван и плачет. Тогда другой поляк посоветовал ему переспать в воловьей рубахе в навозе. Так Иван и сделал, а утром пришел к пану. Тот засмеялся и отпустил его. Иван основал с. Ивангород. В 1865 население составляло 2030 чел., которые жили в 384 дворах. В 1900 в селе было 675 дворов,

с. Ивангород.
Фельдшерско-акушерский пунктс. Ивангород. Памятники
советским воинам-освободителям и воинам-односельчанам,
погибшим в годы
Великой Отечественной войны



Ивангородский сельсовет



с. Ивангород. Магазин

3034 жит., в т. ч. 1547 муж. и 1487 жен. Основные занятия — земледелие и отхожие промыслы. Земли — 3621 дес., в т. ч. 1700 — помещичьей, 35 — церковной и 1886 — крестьянской. Землевладельцами были потомки генерал-майора Н. Н. Раевского. В Ивангороде работал фельдшер, было 23 ветряные мельницы, казенная винная лавка, 3 маслобойни, 3 кузницы, запасный хлебный магазин. До октября 1917 село входило в состав Александровской волости Чигиринского уезда. Советская власть провозглашена в январе 1918. В 1923—24 в Ивангороде создано 10 ТСОЗов, организаторами которых были П. А. Кирман, А. С. Диброва, Г. З. Бондарь, Т. И. Нимченко, П. А. Чернявский, Г. А. Капустяный и др. В 1926 в селе создана парторгани-

зация. В январе 1929 по инициативе А. С. Дибровы, Т. И. Нимченко, Г. З. Бондаря, И. К. Нагорного, Ф. Н. Хмеля, И. З. Дибровы создан колхоз "Прогресс". В октябре 1939 организован второй колхоз — "Перемога". Колхозница О. Т. Демченко, наследуя пятисотенниц М. Демченко и М. Гнатенко, вырастила в 1936 по 550, а в 1937 по 600 ц сахарной свеклы с га и была награждена орденом Ленина. Во время ВОВ 454 жит. села находились в Красной Армии, 252 отмечены боевыми наградами. Уроженец села контр-адмирал В. Д. Корнер удостоен звания Героя Сов. Союза. 12 жит. села сражались в партизанском отряде им. Ворошилова. В Ивангороде сооружены памятники воинам-освободителям и 251 погибшему односельчанину. В 1951 колхозы "Прогресс" и "Перемога" объединились в один колхоз "Прогресс". Его председателем избрали П. К. Фицайло, который работал до 1968, много сделал для укрепления колхоза и был награжден орденом Ленина и др. наградами. В 1969 колхоз "Прогресс" имел 3608 га угодий, в т. ч. 3080 га пахотной земли. В колхозе насчитывалось 1360 голов крупного рогатого скота, в т. ч. 564 коровы, а также 5500 кур. В колхозе было 26 тракторов, 16 комбайнов, 15 автомашин. В 1969 колхоз произвел на 100 га с/х угодий по 384,5 ц молока и по 26 589 шт. яиц на 100 га зерновых. В Ивангороде род. и начинал трудовую деятельность Герой Соц. Труда В. М. Гуртовой.

ИВАНГОРОДСКАЯ ФЕРМА — поселение, существовавшее вблизи с. Ивангорода. В 1900 здесь насчитывалось 3 двора, 27 жит., из них 18 муж. и 9 жен.

ИВАНОВКА (до июня 1944 — Яновка) — село, подчиненное Староосотскому сельсовету. Население — 353 жит. (01.01.2000). Расположено на восток от Старой Осоты, в 17 км от райцентра и железнодорожной станции Фундуклеевка. В селе есть отделение СООО им. Кирова, отделение связи, клуб, библиотека, общеобразовательная школа I—II ступ., православная церковь, магазин райпотребсоюза. За селом, неподалеку

от оврагов Макортеты, в поле сохранился еще не совсем распаханый скифский курган. До коллективизации крестьяне имели здесь земельные наделы. Как рассказывают старожилы, однажды два брата пахали свою землю и нашли бочонок с золотом. находку закопали дома в клуне. Внезапно налетел огненный вихрь и сжег клуню, дом, сарай, а дочь одного из братьев онемела. Вот так, говорят, клад наказал их. Не случайно эту сторону, кроме Сторчаковки, односельчане еще называют Скарбом (Сокровищем). Вблизи села обнаружены два древних поселения. Последнее, с большим количеством скифской и славянской посуды, открыл александровец



*с. Ивановка.
Деревянная церковь
Рождества Богородицы,
построенная на средства
И. И. Фундуклея*

с. Ивановка. Клуб



с. Ивановка. Магазин



с. Ивановка.
Памятник в честь
воинов-односельчан
и могила неизвестных
советских воинов,
погибших в Великой
Отечественной войне



И. Д. Петренко в 1995. Возраст поселения — более 2,5 тыс. лет. Село называли Яновкой, по мнению выходца из села журналиста и прозаика К. И. Повелько, в честь его владельца — польского кн., коронного канцлера Яна Станислава Яблоновского (1669—1731). Существование села в XVIII в. подтверждается историческими источниками. В польских переписях евреев Киевского воеводства (Медведевский ключ Чигиринского староства) Яновка упоминается в 1765, 1775, 1778, 1784, 1787. Вероятно, Яновкой владел также польский кн. Франциск Ксаверий Любомирский. Об этом свидетельствует "Дарственная запись от кн. Франциска Ксаверия Любомирского крестьянам с. Яновки Степану и Якову Брайко на пруд, сенокос и сад", датированная 18 июля 1772. Любомирские с 1730 по 1782 владели Смелянским и Каменским ключами (группой сел). Согласно сведениям Л. Похилевича, кн. Яблоновский продал Яновку Рыбицкому, от которого она перешла к Загурскому, а от того половина — Цехоцкому, вторая половина — В. Поджио. Цехоцкий продал свою половину села киевскому гражданскому губернатору, сенатору, тайному советнику И. И. Фундуклею (1804—1880), который построил в селе в 1855 деревянную Богородицкую церковь, существующую до сих пор. В 20-х годах XIX в. в селе жили сыновья В. Поджио декабристы — братья Александр и Иосиф. Здесь их арестовали вместе с декабристом В. Лихаревым. Часть села, принадлежавшую В. Поджио, позже разделили между его внуками. Отставному майору Андрею Плесскому и его сыновьям Александру и Владимиру принадлежало 870 дес. земли, на которой жили 167 реестровых душ, майорше Наталии Сервиог — 300 дес. с 67 реестровыми душами и майорше Марии Бобятинской — 324 дес. с 54 реестровыми душами. В 60-х годах XIX в. население Яновки составляло 1407 жит. В 1900 в 443 дворах жили 2463 чел., в т. ч. 1219 муж. и 1244 жен. Жители села занимались земледелием, отхожими промыслами, изготовлением глиняной посуды

(горшков, мисок, кувшинов и пр.). В селе было 1793 дес. земли, в т. ч. помещичьей — 594, церковной — 37, крестьянской — 1162. Владел селом В. А. Плесский. В селе действовала церковноприходская школа, было 9 ветряных мельниц, 2 запасных хлебных магазина. В 30-х годах в Яновке было два колхоза — "Червоний хлібороб" и им. Т. Шевченко. В 1933 от голода погибли 38 жит. В 1943 население составляло 627 жит., тогда как в 1925 — 2656. В годы ВОВ село прославил его уроженец, командир партизанской бригады им. Александра Невского Д. Т. Гуляев. За подвиги на белорусской земле, где он погиб 5 сентября 1943, Д. Т. Гуляеву посмертно присвоено звание Героя Сов. Союза. В 1967 в Ивановке возле школы Д. Т. Гуляеву открыт памятник. Установлен также памятник на братской могиле 9 сов. воинов, павших при освобождении села (1957). В 1982 на средства колхоза построен новый клуб. В селе род. бывший первый секретарь Львовского обкома КПУ В. С. Куцевол, а также журналист и прозаик К. И. Повелько.

ИНГУЛ — речка, левый приток Южного Буга. Длина — 354 км, площадь бассейна — 9890 кв. км. Берет начало у с. Родниковки. Долина почти на всем протяжении трапециевидная, ширина 4 км, глубина до 6 м. В верховье имеет узкое извилистое русло, скалистые берега с выходами гранитов и гнейсов. Глубина преимущественно 0,7 — 1,2 м. Покатость речки — 0,4 м/км. Питание талым снегом и дождем. Ледостав с декабря до начала марта.

ИНГУЛЕЦ — речка, самый большой правый приток Днепра. Длина — 549 км, в т. ч. в пределах Кировоградщины — 170 км. Площадь бассейна — 14 460 кв. км. Начало берет в лесистом овраге у с. Цыбулева Знаменского р-на. Верховье, в т. ч. на территории Александровского р-на, представляет собой ряд прудообразных и болотистых водоемов, которые соединяются между собой и образуют реку только во время половодий или сильных дождей. Глубина до 1,7 м. Пока-

тость реки 1,2 м/км. Питание преимущественно за счет снегов. Средний расход воды около 9 куб. м/с. В древности называли Геросом и Малым Ингулом. В описаниях Скифии имеет название Пантикоп.

"ИНГУЛЕЦЬ" — нар. самодеятельная киностудия Елизаветградковского гор. дома культуры, созданная в 1967. Звание народной присвоено в 1974. Фильмы:



Члены народной самодеятельной киностудии "Ингулець".
Фото 1980-х гг.

"Василева ріка", "Хлопці з нашого села" и др. Неоднократный победитель обл. смотров худож. самодеятельности. В 2001 прекратила существование.

ИРКЛИЙ — речка в Александровском р-не Кировоградской обл. и Чигиринском р-не Черкасской обл., правый приток Тясмина (бассейн Днепра). Длина 26 км, площадь бассейна 226 кв. км. Начало берет вблизи с. Цветного, протекает через с. Ружичево. Ширина долины 2 км. Русло извилистое, средняя ширина 5 м. Покатость речки 2,6 м/км. Питание за счет талых снегов и дождей. Замерзает в декабре, вскрывается в марте. Ледостав неустойчивый. Сток зарегулирован прудами. Используют преимущественно для водоснабжения. Под названием Ирклиец впервые упоминается в 1658. В речку впадают балки Гутницкая и Стройницкая.

ИРКЛИЙ — хутор, существовавший около с. Гутницкой в 1-й пол. XX в. Возник в 1922—23 в результате раздела земель

зажиточных крестьян, осуществленного Красносельским ревкомом. Основали хутор выходцы из с. Красноселья. Вскоре жители хутора вновь возвратились в Красноселье.

"ИСТОКИ РЕЧКИ ТЯСМИН" — гидрологический памятник природы местного значения. Расположен вблизи с. Настина. Площадь — 2 га. Создан по решению Кировоградского облсовета с целью сохранения истоков речки Тясмин. Глубокая балка, в ее верховьях находится система источников, с которых начинается речка Тясмин. Растительность представлена луговыми и болотными группами. Здесь обнаружена большая популяция реликтового вида — хвоща большого. Лесная растительность представлена несформированными лесными насаждениями. Фауна бедная, поскольку памятник расположен в пределах населенного пункта. Встречаются крыса серая, мышь домашняя, трясогузка белая, воробей домашний, воробей полевой, скворец, дрозд черный, малиновка, сорокопуд-жулан, овсянка обыкновенная, большой пестрый дятел, иволга.

К

КАЕТАНОВКА — старое название с. Старой Осоты, полученное ею в сер. XVIII в. в честь владельца Яна Каетана Яблоновского.

КАЗАНOK — лесное урочище севернее с. Крымок и юго-западнее с. Голикова.

КАЛЕНДЮК Иван Хрисанфович (01.01.1922, с. Грищинцы Каневского р-на Черкасской обл. — 26.02.1995, пгт Александровка) — участник ВОВ, Герой Сов. Союза (1944). Окон. Ленинградский ин-т прикладной зоологии и фитопатологии (1953) и ВПШ при ЦК Компартии Украины. С 1947 по 1982 работал агрономом в свеклосовхозах, был на руководящей советской и хозяйственной работе в Долинском, Александровском и Ульяновском р-нах. Награжден орденами Ленина, Красного Знамени, 12 медалями.



И. Х. Календюк

КАМЕННЫЙ ЯР — бывшее село Михайловского сельсовета, жители которого переселились в др. села. О древних поселениях людей в местности около Каменного Яра свидетельствует земляной курган. Этот памятник археологии расположен на юго-восток от бывшего села, его диаметр составляет 40 м. В 1925 группе крестьян из Михайловки, которые имели тягловой скот и с/х инвентарь, было предложено переселиться

ным дном. Отсюда и пошло название — Каменный Яр. С трех сторон вблизи Каменного Яра — лесные урочища Нерубайка, Плоский лес, Паршивая. Поначалу крестьяне Каменного Яра хозяйничали единолично, а в начале 30-х годов был создан колхоз "Червоний степ", члены которого занимались мясо-молочным животноводством, свиноводством и овцеводством. Тяжелым периодом в истории села стали 1932—33 годы. Гос. заготовки



Каменный Яр. Раньше здесь было село

на свободные земли в Каменном Яру. Так появилось село Каменный Яр. Жилье переселенцы построили на обеих сторонах оврага, по дну которого бежал ручей. Дно ручья было каменным. В яру когда-то стоял колодец, тоже с камен-

привели к тому, что в крестьянских подворьях не осталось ни хлеба, ни скота, ни птицы. В село пришел голод. В то же время эпидемия "сибирки" уничтожила почти всех лошадей колхоза. Трупы сбрасывали в ров, не закапывая.




Пруд вблизи бывшего с. Каменного Яра

Голодные люди пробирались ночью в ров, воровали зараженную конину и умирали от "сибирки". По подсчетам, произведенным в начале 90-х, в Каменном Яру и соседней Григорьевке от голода умерло 69 жит. Не обошли село и тя-



Бывшее с. Каменный Яр.
Памятник на братской
могиле советских воинов-
освободителей



Н. Г. Кивгила

желые времена ВОВ. Многие его жители не возвратились с фронта. В конце 40-х годов колхоз "Червоний степ" присоединился к колхозу "Перемога" с. Григорьевки и просуществовал до 1956-го, потом стал составной частью михайловского колхоза. Период наибольшего расцвета села пришелся на 50—60-е годы: тут было более 60 дворов с населением около 250 жит. Потом село начало приходить в упадок. До Каменного Яра не было даже хорошей дороги. Село, объявленное неперспективным, в конце 70-х оставили почти все жители. В 1981 здесь жили только две семьи, а в начале 80-х село исчезло с карты. В истории Каменного Яра был период, когда его переименовали в Радкравцовку (Советскую Кравцовку). Но люди не восприняли это название и продолжали называть село по-старому.

КАМЕННЫЙ ЯР — урочище на восток от с. Григорьевки, где было когда-то с. Каменный Яр.

КАМЕНСКАЯ УПРАВА — филиал Южного об-ва декабристов, основана в 1822 в Каменке и Киеве. Возглавляли ее В. Л. Давыдов и С. Г. Волконский. Просуществовала до января 1826. В Каменскую управу входили декабристы А. В. Поджио, И. В. Поджио, В. Н. Лихарев, А. В. Ентальцев, чьи имена связаны с Александровщиной.

КАНЕЖСКОЕ ВОССТАНИЕ 1918 — вооруженное выступление крестьян (более 3 тыс. чел.) в Елисаветградском уезде Херсонской губернии против немецких оккупантов и гетманщины. Началось в мае в с. Канеж и в окрестных селах. Повстанцами руководил большевистский ревком. После жестоких боев с немецкими войсками повстанцы отступили, прорвавшись на север в леса между Федваром (Подлесным) и Красноселькой.

КАНИВЕЦ Владимир Сидорович (? — ?) — житель с. Борок, делегат III Всеукраинского съезда Советов (1919), на котором одобрена первая Конституция УССР.

КАПИТАНОВКА — село на юго-восток от с. Николаевки, существовавшее в XX в. Ныне часть с. Николаевки.

КИВГИЛА Николай Григорьевич (1909, с. Ставидла — ?) — кавалер ордена Славы трех степ. В ряды Красной Армии был призван в 1941 Александровским райвоенкоматом. В годы ВОВ — гвардии ст. сержант, пом. ком. взвода 41-го гвардейского стрелкового полка 14-й гвардейской стрелковой Винницкой Краснознаменной им. Яна Фабрициуса дивизии. После войны работал в г. Кривом Роге, проживал в с. Мошнах Черкасской обл.

КИЕВСКАЯ ГУБЕРНИЯ — административно-территориальная единица Правобережной Украины, создана в 1797. Административный центр — Киев. В нач. XX в. состояла из 12 уездов. Постановлением ВУЦИК в 1925 губерния ликвидиро-

вана, а на ее территории создано 5 округов. Часть населенных пунктов нынешнего Александровского р-на входила в состав Чигиринского уезда Киевской губернии.

КИЕВСКАЯ КАЗАЧЧИНА (1855) — массовое антикрепостническое движение крестьян Киевской губернии, начавшееся в феврале 1855 в Васильковском уезде и вскоре распространившееся на 9 уездов Киевщины. Киевская казаччина была подавлена царскими войсками. В восстании активное участие принимали крестьяне Александровки: отказывались исполнять барщину, требовали свободы и раздела помещичьей земли.

КИЕВСКАЯ ОБЛАСТЬ. Создана в 1932. Александровский р-н находился в составе области до 1939.

КИРЕЕВА Евдокия Ивановна (23.11.1924, с. Глиняное Кировоградской обл.) — учитель русского языка и лит. Окон. Кировоградский учительский ин-т (1945). С 1954 и до выхода на пенсию работала в 4—8-х классах Александровской средней школы. Награждена многими грамотами.

КИРМАН Виктор Григорьевич (24.02.1963, с. Борки) — член Союза художников России (2001), ученый, художник-реставратор. Окон. Ростовский гос. пед. ун-т (1991). Работает ст. преподавателем худож.-графического факультета этого ун-та (с 1991). Автор около 20 научных работ. Участник почти 20 худож. выставок в Украине и России. Некоторые работы находятся в музеях и частных коллекциях Украины, России, Чехии, Словакии. Реставрировал вещи для Нац. музея истории Украины, Ростовских обл. музея краеведения и учебного музея пед. ин-та, Гос. музея истории Александровского р-на и др.

КИРОВОГРАД-25 — воен. городок на территории Александровского р-на площадью более 2 тыс. га. Население 3 тыс. жит. Построен в 60-х годах XX в. Здесь размещался особо секретный объект ракетно-ядерных сил СССР, занимавшийся эксплуатацией ядерного воору-

жения: на территории части хранились ядерные составные для ракет стратегического назначения. Часть подчинялась непосредственно Москве (до 1993), даже школа, где обучались дети военнослужащих, считалась Моск. школой № 161. В связи с провозглашением Украины безъядерной державой войсковую часть привлекли к выполнению трехстороннего соглашения между США, Россией и Украиной. Ядерное вооружение было вывезено. Последний ядерный заряд с территории части вывезен 30 мая 1996. С объекта снят режим секретного, его начали перепрофилировать. Ныне часть подчинена Киеву, питание и обмундирование получает в Черкассах, бензин — в Одессе, а школа — Кировоградская № 36. В городе проживает бывший командир части генерал-майор запаса В. Мохин.

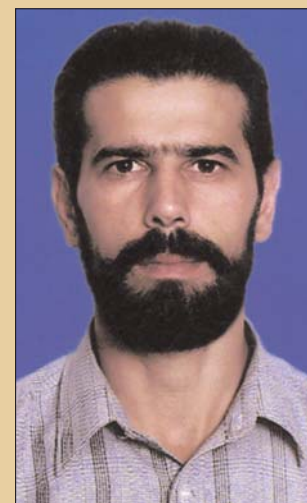
(Костенко С. "Кіровоград-25" знімає завісу секретності // Кіровоградська правда, 1998, 5 декабря).

КИРСАНОВ Иван Иванович (? — ?) — Герой Сов. Союза (1946). В годы ВОВ был ком. эскадрильи 20-го гвардейского полка авиации дальнего действия. 13 октября 1943 после выполнения задания во Львове самолет командира эскадрильи возле Александровки был атакован фашистским ночным истребителем. Пилоты оставили горящий самолет и приземлились на оккупированной территории. Местные жители помогли экипажу определить местонахождение, и он начал пробираться к линии фронта. Самолет И. И. Кирсанова сбили за всю войну один раз — над Александровкой.

КИТАЙГОРОД — село, подчиненное Александровскому поселковому совету. Население — 141 жит. (01.01.2000). Расположено в 6 км от райцентра и железнодорожной станции Фундуклеевка. В селе — отделение СООО "Искра", два фермерских хоз-ва, клуб, библиотека, отделение связи, фельдшерско-акушерский пункт. В народе считают, что название Китайгород происходит от слов "катай на гору". Если кому-то из жителей требовалось обратиться за советом или с жалобой к начальству, ему говорили: "Катай на гору". Представле-



Е. И. Киреева



В. Г. Кирман

Вид с. Китайгорода



Жители с. Китайгорода.
Фото 1907 г.



с. Китайгород. Клуб



ние о селе XIX в. дает его описание в "Сказании о заселенных местностях Киевской губернии" Л. Похилевича, опубликованное в 1864. Жителей обоих полов вместе с Дальником или Севериновкой (название северной части села) было 684. Селом владели Яблоновский, Лапинский, с 1805 титулярный советник Плесский, позже Вольский, Незвоевский, Рожнятовский, Залевский, Плесский, его зять Трипольский, который в 1855

продал Китайгород С. Метелицкому, а северную часть села — Дальник — трилесскому помещику В. Безрадецкому. Около 1750 в Китайгороде сооружена церковь, просуществовавшая 100 лет. В 1850 помещица Камилия Шимановская без единого гвоздя соорудила деревянную Богословскую церковь, с которой в 1935 сняли купол и превратили ее в клуб. Кирпичный забор был разобран, а из кирпича построен родильный дом.

Списки и донесения Куртуца Янтарного Помещика Грибовского, Шлефу Мандаринова, Я. Туграва-Аргентанца Князя Домогузову 1861 года за № 117

Вологдинский Мисарь, отставной Поручик, Дера-
 жинский Мисарь, в в. Осиповском Помещика Котомин-
 скаго, в Куринском уезде, крестья-
 нин Вассокаше утвержденных помещиком
 и вситань мисарь, что, мисарь мисарь отро-
 бативать несподрутъ. Осиповские крестья-
 нин и мисарь того, весьма дурно исполня-
 ют владетельские повеления, а мисарь мисарь
 наго мисарь, мисарь, советиь отка-
 зались от исполнения повеления и форм
 мисарь, Деражинь, подтвердив аресту,
 и крестьяннин, мисарь было мисарь на-
 чальством вущий, отбивать владетельские
 повеления, но они остались непокорными
 и при своем упорстве, что мисарь мисарь
 отбивать несподрутъ, мисарь мисарь
 забурение Осиповских крестьян,
 подаю дурной пример в мисарь
 селитях в мисарь Китайгород, Пом-
 щика Метелицкого и других, мисарь,
 равномерно отказались от всяких по-
 велений.

Донесение полковника
 корпуса жандармов
 Грибовского
 о крестьянском бунте
 в с. Китайгороде. 1861 г.
 ЦГИА г. Киева

с. Китайгород. Памятный знак в честь советских воинов-освободителей и воинов-односельчан, погибших в Великой Отечественной войне



с. Китайгород

С 1941 по 1960 церковь в Китайгороде опять действовала, затем ее превратили в химсклад и склад тракторной бригады. В 1976 остатки церкви были полностью уничтожены. В нач. XX в. частью села владел сахарозаводчик Терещенко. Жил в селе пан Франко, экономом у которого был Ливицкий. Пан имел поместье с домом для челяди, конюшню, волоню, коровник, овчарню, вальцованную мельницу, крупорушку, маслобойню, зерновой амбар "Чорний магазин", еще один амбар — "Червоний магазин", где крестьяне хранили зерно. (Назывались амбары по цвету их стен.) После революции оба амбара разобрали и построили из них хутор для крестьян из 14 хат. В селе было 5 ветряных мельниц. Крестьяне каждый вечер получали от барина заработанное за день зерно и жили зажиточно. Поэтому и за революцию не боролись активно. В 1924 в Китайгороде создана коммуна

им. Мануильского (председатель Илья Капелюшный), в 1928 организован колхоз "Незаможник". В 1925 население села составляло 784 жит. Во время голода в 1933 учет умерших никто отдельно не вел, но старожилы уверяют, что их было 150 чел. Председателем колхоза в то время был И. Г. Белый, председателем сельсовета — Л. В. Гайчук. Люди умирали от голода, а из райцентра прислали уполномоченного по заготовке хлеба. В 30-х годах репрессировали Филиппа Снисаря и Михаила Ткаленко. На фронтах ВОВ погибли 66 жит. села. За освобождение Китайгорода от немецко-фашистских захватчиков погибли 13 сов. воинов, все родом из Чигиринского р-на. После Победы в родное село орденоносцами возвратились П. Н. Король, З. И. Матвиенко, Д. К. Посайда, К. Л. Ткаченко, А. П. Шецко. В 1948 колхоз "Незаможник" был переименован в колхоз

им. Ленина. В 1950 к колхозу им. Ленина присоединили колхоз "Нове життя" (с. Севериновка) с центром в Китайгороде. Последним председателем колхоза являлся Н. К. Федоренко. До 1958 в Китайгороде был свой сельсовет. Тракторная бригада имела 8 тракторов, 2 зерноуборочных комбайна, свеклоуборочную, силосоуборочную и др. технику, здесь работали более 30 механизаторов. В колхозе было 970 га земли. Работали 347 колхозников. В селе была восьмилетняя школа, детские ясли, медпункт. В том же 1958 с. Китайгород присоединили к колхозу "Искра" поселка Александровки.

Михаил Гулый

КЛАДНИЦКИЙ Иван Иванович (? , пгт Елизаветградка — ?) — генерал-майор милиции.

КЛЕВА Вера Ивановна (23.10.1919, с. Красноселье) — отличник нар. образования Украины. Окон. Кировоградский пед. техникум (1937) и естественный факультет Кировоградского учительского ин-та (1939). В 1945—48 училась в Кировоградском пед. ин-те, получила назначение в Красносельскую среднюю школу, позже — в Александровскую среднюю школу № 1. Как классный руководитель достигла высоких показателей в воспитании учеников. В 1953 из 36 учеников выпускного класса 11 — медалисты. Выпустила 5 классов. Награждена медалями, многими почетными грамотами. Работала в школе Александровки 30 лет.

КЛИМЕНКО Иван Аверьянович (1906, с. Вышние Верещаки — 1968) — Герой Соц. Труда (1957). В 1930—34 служил в Красной Армии. Потом работал в кузнице. Участник ВОВ. После ранения на фронте попал в тыл. Работал трактористом, механиком МТС Карбалыкского р-на Кустанайской обл. (1943—60). Во время освоения целинных и залежных земель возглавлял молодежную тракторную бригаду, механизаторы которой распахали 3 тыс. га земель. В следующем году на этой площади был получен высокий урожай озимой пшеницы. С 1960 по 1966 трудился кузнецом в совхозе "Кустанайский".

КЛИМЕНКО Яков Дмитриевич (17.06.1912, пгт Александровка — 08.03.1984) — укр. прозаик, член Союза писателей СССР (1964), засл. работник культуры УССР. Окон. Киевский ун-т им. Т. Г. Шевченко (1964). Работал в редакции газеты "Радянська Україна". Награжден медалями. Автор повести "Ваша перепустка" (1931), книг-очерков "Баранівка" (1944), "Земля чудес" (1960), "Суцвіття весни" (1962), "Роди нам, прекрасне" (1964), "Григорій Верьовка" (1972).

КЛЮЕНКО Василий Николаевич (17.01.1936, с. Родниковка — 28.03.1997, Одесса) — поэт. Окон. Одесский политехн. ин-т. Работал технологом, экономистом, зам. нач. цеха, зам. нач. производственного отдела, нач. отдела труда и зарплаты, зам. гл. инженера, секретарем парткома, генеральным директором Одесского завода с/х машиностроения им. Октябрьской революции, зам. директора Одесского производственного объединения "Сатурн". Автор книг "Розовые вуали" (1996), "Зеркала" (1997).

КЛЮЕНКО Дмитрий Николаевич (03.03.1930, с. Родниковка) — укр. писатель, ученый-историк, член Нац. союза писателей Украины, канд. истор. наук. Окон. Одесский ун-т (1960), ВПШ при ЦК КПУ (1965). Работал в колхозе, в школе в Родниковке, в Елизаветградковском райкомах комсомола и КПУ, в Александровском райкоме КПУ, в Кировоградском обкоме КПУ. Был проректором Кировоградского пед. ин-та, преподавателем Черкасского и Одесского обл. ин-тов усовершенствования учителей. Лауреат Кировоградской обл. комсомольской лит. премии им. Ю. Яновского. Автор худ. и науч. книг: "Гартовані партією" (1973), "Ступені мужності" (в соавторстве с В. Чабаненко, 1975), "Хлопці з нашого села" (1979), "В боях за визволення України" (1984), "Лісовичка" (1985), "Передчуття грози" (1992), "Слава солдатська" (1994), "Повісті" (1998), "Невигадані історії" (в соавторстве с Л. Фурсенко, 1998). Очерки опубликованы в сборниках "Прославлені у віках", "Діти-герої" и др.



В. И. Клева



Я. Д. Клименко



Д. Н. Ключенко



В. Ф. Кобзарь

КНЯЖА — название с. Красноселья до 1861.


КОБЗАРЬ Василий Гаврилович (02.04.1948, пгт Александровка) — поэт. Окон. факультет журналистики Киевского ун-та. Ныне на издательской работе в Киеве. Автор сборников "Ожинова крикунья" (1992), "Черемховий дощ" (1992).

КОБЗАРЬ Владимир Федорович (27.04.1947, с. Восток Макаровского р-на Башкирской АССР, ныне Башкортостан, Российская Федерация) — член Нац. союза писателей Украины. Окон. Киевский гос. ун-т им. Т. Г. Шевченко (1974). В 50-х годах вместе с семьей переехал в Украину: сначала в с. Матвеевку Чигиринского р-на Черкасской обл., потом в пгт Александровку, где окончил школу рабочей молодежи. В Александровке работал на сахарозаводе, в пожарной команде, в редакции районной газеты "Вперед". В 1974—81 работал редактором, исполняющим обязанности зав. редакцией худож. лит. в издательстве "Таврія" в Симферополе. С 1981 по 1995 работал в средствах массовой информации, токарем на заводе "Гидросила", завлитом в обл. муз.-драм. театре им. М. Л. Кропивницкого, ответственным секретарем Кировоградской организации Союза писателей Украины. В 1995—97 — ведущий специалист, руководитель информационной службы, зам. директора Кировоградского регионального центра сертифицированных аукционов. С 1997 — пом. президента Нац. ун-та "Киево-Могилянская академия". Председатель правления кредитного союза "Помощь" НаУКМА (на общественных началах). В 1998 прошел стажировку в кредитных союзах Канады. В 1997—99 обучался в Междунар. школе бизнеса при НаУКМА. В 90-х годах XX в. временно отошел от лит. деятельности и активно работал в Народном Рухе Украины, являлся редактором незарегистрированной газеты "Думка". Автор книг "Провулок гвардійський" (1981), "Сіль Чумацького шляху" (1989), "Буваличі" (1993), "Словник фондового ринку" (1997), "Словник фондового ринку" (1999, в соавторстве), многих публикаций в кировоградских газетах.



А. С. Ковтун

КОВАЛЕНКО Юрий Кириллович (06.01.1926, с. Красноселька) — засл. агроном Украины. Окон. Украинскую с/х академию (1962). Участник ВОВ. Работал председателем Красносельковского сельского потребительского об-ва (1944—46), председателем Красносельковского сельсовета (1946—48), председателем колхоза "Червоний промінь" (1948—52, 1956—58), инструктором Александровского РК КПУ (1952—56), председателем колхоза "Шляхом Леніна" (1958—



73), нач. управления с/х (1973—76) в Александровском р-не, директором элитно-семенного совхоза "Червоний землероб" в Бобринецком р-не. Награжден двумя орденами Ленина, орденом Отечественной войны 1-й степ., орденом "Знак Почета", многими медалями.

КОВТУН Александр Семенович (30.04.1956, с. Новая Осота) — председатель Александровской райгосадминистрации (с 1998). Окон. Кировоградский ин-т с/х машиностроения (1985). Работал экспедитором (1975), инженером (1978—82), ст. инженером (1982—85), зам. управляющего (1985—86) райобъединения "Сельхозтехника", нач. (1986—96), председателем правления ОАО "Александровский райагроснаб" (1996—98). Пер-

вым среди мирян Александровщины за содействие в строительстве церкви в Александровке награжден орденом Рождества Христова УПЦ (2000).

КОВТУН Владимир Семенович (11.04.1953, с. Новая Осота) — конструктор ракетно-космической техники, канд. тех. наук. Окон. Моск. высшее техническое уч-ще им. Баумана. Работает нач. отделения российской ракетно-космической корпорации "Энергия" им. С. П. Королева.

КОЙДА Аггей Маркович (29.12.1898, с. Цветное — 1991, с. Цветное) — мастер худож. керамики. Работал в промышленной гончарной артели им. Ленина в Цветном. В 1937—39 учился в школе мастеров худож. керамики в с. Опошне Полтавской обл. Среди его произведений — декоративные тарелки ("Тарілка декоративна, 1957), куманцы, вазы ("Ваза ювілейна", "Ваза для квітів"), статуетки ("Бандурист", "Білі криниці", "Свинарка"), скульптурная композиция "Дядько і хлопці біля барила" (1960). Часть произведений хранится в кировоградских музеях.

КОЛИВЩИНА — народно-освободительное и антифеодальное восстание 1768 г. на Правобережной Украине против польско-шляхетского гнета. Было высшим этапом гайдамацкого движения. Возглавил восстание М. Зализняк. Во время восстания действовал также отряд С. Неживого, как утверждают, уроженца с. Цветного. Царские войска по-предательски схватили предводителей Колиивщины, а их отряды разоружили. После подавления Колиивщины польские власти жестоко расправились с повстанцами (Кодянская расправа). Т. Г. Шевченко посвятил Колиивщине поэму "Гайдамаки". Восстание охватило и территорию Александровского р-на, в частности с. Старую Осоту. Отряд осотян был довольно многочисленным. Гайдамаки проходили через Старую Осоту и спрятали здесь свои сокровища. Позже оружие было найдено и передано в Эрмитаж (Санкт-Петербург, Россия).

КОЛОНА — бывшее село Цветненского сельсовета, жители которого пере-


селились в др. села. Основано как Цветнянская еврейская колония.

КОНДРАТЕНКО Виктор Иванович (1923, пгт Елизаветградка) — ученый-медик. Заведующий кафедрой нейрохирургии Донецкого мед. ин-та. Имеет 60 печатных работ.

КОНОНЕНКО Степан Иванович (07.05.1920, с. Голиково) — организатор детского техн. творчества. Окон. Александровскую школу раб.-крест. молодежи. Участник ВОВ. Работал директором Александровской детской техн. и с/х станции (1938—40), наладчиком станков, электриком, художником на сахарозаводе, переплетчиком в районной типографии (1947—60), руководителем техн. кружков Александровского районного дома пионеров и школьников (1960—76), директором Александровской станции юных техников (1976—80). Под руководством С. И. Кононенко юные техники пгт Александровки неоднократно завоевывали первые и призовые места на всесоюзных, республ. и обл. соревнованиях по ракетомодельному спорту. Награжден орденом Отечественной войны 2-й степ., многими медалями, в т. ч. "За боевые заслуги", украинской "Защитнику Отчизны".

КОПАНКИ — хутор, существовавший в XX в. юго-западнее с. Поселяновки. В 1943 население составляло 2 жит.


КОРНЕЕВ Александр Порфирьевич (1903, ст. Цыбулево — 1985, Киев) — канд. биол. наук, профессор (с 1962). В 1926 окон. Высший ин-т нар. образования. С 1926 работал в Киевском ун-те ассистентом, доцентом, деканом биол. факультета, зав. кафедрой зоологии позвоночных (с 1959). Читал курсы "Зоология позвоночных" и "Териология". Работал в области изучения млекопитающих Украины, проводил экологические исследования промышленных зверей, занимался вопросами организации охотничьего хоз-ва. Был членом проблемного совета по зоологии АН УССР, членом научно-техн. совета Главного управления охотоводства, проректором нар. ун-та "Природа", членом совета и пленума



В. С. Ковтун



А. М. Койда



С. И. Кононенко



В. Д. Корнер

Украинского об-ва охраны природы. Награжден орденом Трудового Красного Знамени и 5 медалями. Автор более 80 печатных работ.

КОРНЕР Виктор Дмитриевич (20.01.1912, с. Ивангород) — Герой Сов. Союза (1945), контр-адмирал. По окончании семилетки в с. Златополе в 1928 поступил в Александровский с/х техникум и в 1931 получил диплом агронома. В октябре того же года добровольцем ушел в армию. В 1936 был уже ст. пом. ком. канонерской лодки "Пролетарий", с 1937 — ком. канонерки "Красное знамя", с 1939 — ст. пом. ком. и ком. монитора "Сунь Ятсен". Отличился в августе 1945 при форсировании Амура и наступлении на Сансин, Харбин и Баоцин. За блестяще выполненную операцию на рейде Фуцзинь, обеспечившую высадку десанта, награжден орденом Красного Знамени. После войны (1949) окон. Воен.-морскую акад. им. К. Е. Ворошилова в Ленинграде, служил на Тихоокеанском флоте, в Севастополе, с 1952 — на преподавательской работе. В 1973 в звании контр-адмирала ушел в отставку.



М. М. Кочерга

КОЧЕРГА Мария Матвеевна (18.02.1892, с. Низшие Верещаки — 27.12.1977, с. Борки) — "Праведник мира" (2000, посмертно). Род. в бедной семье. С детства работала на помещика, с 1924 и до пенсии — в колхозах Александровского р-на. В 1943—44 вместе с дочерью Е. М. Перебийнос прятала от оккупантов и спасла от смерти еврейского мальчика М. Д. Ниживенко. Израильтяне присвоили ей почетное звание "Праведник мира". Ее имя высечено на Стене Почета в Яд Вашем (Израиль).

КОШАРКА — одно из названий с. Севериновки в XIX в.

КРАВЧЕНКО Александр Константинович (11.04.1958, пгт Александровка) — ветеран воен. службы. Окон. Симферопольское высшее воен.-полит. строительное уч-ще. Проходил службу на офицерских должностях в железнодорожных войсках на строительстве восточного участка Байкало-Амурской магистрали.



Там увлекся худож. фотографией. Собрал архив летописи строительства БАМа. В 1992 перевелся в Вооруженные Силы Украины. Военную службу продолжал в Александровском райвоенкомате в должности зам. воен. комиссара. Ныне в запасе. Награжден медалью "За строительство Байкало-Амурской магистрали".

КРАСНОСЕЛКА — село, центр сельсовета. Население — 964 жит. (01.01.2000). Расположено на р. Сухом Ташлыке в 32 км от райцентра и в 35 км от железнодорожной станции Фундуклеевка. В селе — опытное хоз-во "Промінь", общеобразовательная школа I—III ступ., фельдшерско-акушерский пункт, дом культуры, почтовое отделение, магазины, церковь УПЦ Киевского патриархата. Сельсовету подчинено и с. Бандурово. Вблизи села обнаружены орудия труда древнего человека. По народным преданиям, в 3 км от села в урочище Чернечая находился католический монастырь, разрушенный или турецко-татарскими завоевателями, или Б. Хмельницким. Легенды также утверждают, что в XVII в. в районе села существовало казацкое военное укрепление Замчище, уничтоженное турками и татарами. На его месте возникло поселение Ташлыкская слобода. Первое письменное упоминание о нем относится к 1761. Называлось оно Красноселица. Селом владели польские магнаты Любомирские. Оно входило в Смелянский ключ Киевского воевод-



с. Красноселка



*с. Красноселка.
Общеобразовательная
школа I—III ступ.*



*с. Красноселка. Церковь.
Фото 1960-х гг.*



Семья из с. Красноселки.
Фото 1930-х гг.



с. Красноселка.
Старая изба


с. Красноселка.
Ветряная мельница.
40-е гг. XX в.

ства. Вместе с украинцами здесь жили евреи. Церковь Рождества Богородицы построена в 1770 на месте еще более древней. Накануне Колиивщины (1768) в селе через каждые две недели проводились ярмарки. На них собирались гайдамаки, поэтому ярмарки были запрещены. В нач. XIX в. Красноселку у Е. Давыдовой купил И. Красовский. В 60-х годах XIX в. часть села с 498 жит. муж. пола и 2815 дес. земли владела вдова

П. И. Красовского, другой с 548 жит. муж. пола и 3029 дес. земли — дочь Ивана Красовского Варвара, в замужестве за генералом, бароном Дризенем. Село, построенное по плану, имело широкие ровные улицы. К лучшим сооружениям Л. Похилевич относил помещичьи дома и каменный запасный магазин, где хранилось около 5000 четвертин хлеба. А жили в селе 2296 жит. Церковноприходская школа была открыта в 1860. В XIX в. в селе состоялось несколько крестьянских выступлений (1864, 1883, 1884) против помещичьего своеволия. В 1900 в 723 дворах жили 3846 жит., в т. ч. 1942 муж. и 1904 жен. Основными занятиями населения были хлеборобство и отхожие промыслы. Село имело 5041 дес. земли, в т. ч. помещичьей — 2631, церковной — 40 и крестьянской — 2370. Владельцами села были О. А. Гревс и Е. А. Сербинова. В селе было 9 кузниц, 30 ветряных мельниц, казенная винная лавка, запасный хлебный магазин. В 1905 в селе проходили экономические выступления крестьян. В 1906 начало




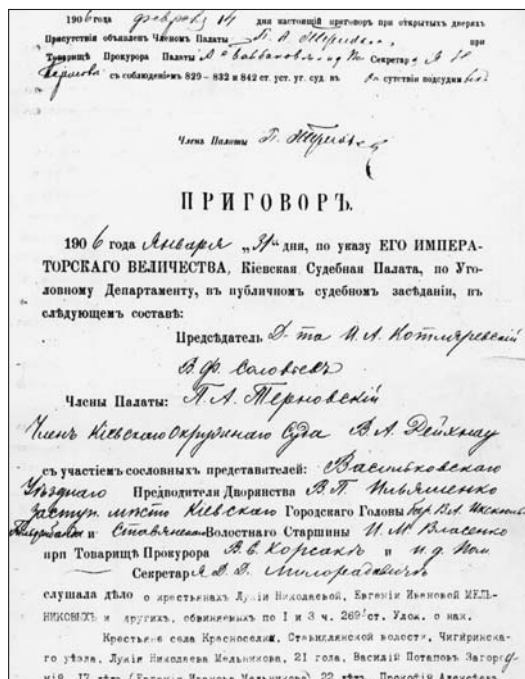
работать земское двухклассное уч-ще. В 1907 возникло об-во потребителей, которое торговало промышленными товарами и объединяло зажиточных крестьян. В феврале 1918 в селе создан ревком, который начал учет помещичьей



Житель с. Красноселки
Г. Г. Кравченко —
участник первой мировой
войны

Жители с. Красноселки
Игнат и Ульяна Крав-
ченко. Фото 20-х гг. XX в.

Житель с. Красноселки
Иван Манзюк.
Фото нач. XX в.



село находилось во власти деникинцев. В июне 1920 создан комитет бедных крестьян. В 20-х годах существовали две Красноселки — Первая и Вторая, население которых в 1925 составляло соответственно 2490 и 1762 жит. В 1923 село вошло в состав Каменского р-на Черкасской округи. В 1924 создана производственная артель инвалидов — кустарей маслодельного производства "Праця інваліда", открыт клуб. В нач. февраля

Приговор Киевской
судебной палаты
о наказании участников
бунта крестьян
в с. Красноселке. 1906 г.

с. Красноселка
расположено
на р. Сухом Ташлыке

земли и имущества. В марте Красноселку оккупировали кайзеровские войска, но осенью их выгнали части Красной Армии. В марте 1919 восстановлена советская власть, и сельсовет начал раздел земли. С августа и до конца 1919

Свидетельство
об окончании школы
ликвидации
безграмотности. 1929 г.



1926 были созданы кредитное, свекловичное и сельское потребительские общества. В марте 1929 организована первая сельхозартель "Червоний промінь", в январе 1930 — колхоз "Спільне життя". Во время голода 1932—33 в Красноселке умерли 406 чел. В августе 1941 фашисты захватили село. В окрестных лесах действовали два партизанских отряда — под командованием П. А. Ищенко и А. С. Куценко. Село было освобождено от фашистов 23 января 1944. На фронтах ВОВ против захватчиков воевали 636 жит. села, 279 из них погибли. 393 награждены орденами и медалями

Пастбище
вблизи
с. Красноселки



с. Красноселка.
Дом культуры





*с. Красноселка.
Памятники на могиле
советских воинов-
освободителей*



*с. Красноселка.
Памятник в честь воинов-
односельчан, погибших
в Великой Отечественной
войне*

СССР. Во время войны из села фашисты вывезли 110 юношей и девушек в Германию. Оккупанты разграбили имущество колхозов и МТС, сожгли 130 домов. В 1945 возобновили работу средняя и семилетняя школы, библиотека, сельский и два бригадных клуба. Открыты фельдшерско-акушерский пункт, родильный дом, почтовое отделение, радиоузел артели "Червоний промінь". В феврале 1958 три колхоза села объединились в один под названием "Шляхом Леніна". Колхоз в 80-х годах преобразован в совхоз, а позже в опытное хоз-во. В селе род. доктор мед. наук, засл. врач Латвии В. Я. Вытрищак, доктор мед. наук, про-

"Красносільське", есть общеобразовательная школа I—III ступ., дом культуры, участковая больница, отделение связи, магазины. Сельсовету подчинено и с. Гутницкая. Красноселье основано в сер. XVIII в. Первыми поселенцами, по рассказам, были беглецы с укр. земель, захваченных польскими феодалами. Вблизи села долгое время сохранялся глубокий ров, служивший восточной границей Речи Посполитой. Раньше село называлось Княжа. Это название связано с тем, что поселение якобы было основано на княжьей земле. В XVIII в. крестьяне занимались земледелием и доставляли лесоматериалы для строительства крепости Святой Елизаветы. В 1787 в красносельские поместья были переселены бугские казаки, которые среди прочих 12 станиц основали одну и в с. Красноселье. В 1859 село имело 548 дворов с 3631 жит. После отмены крепостного права 1861 множество крестьян в поисках заработков потянулись в промышленные центры и малозаселенные губернии юга России. Количество жителей Красноселья почти не возрастало. В 1886 их было 3932 чел. До революции значительная часть крестьян была малоземельной или безземельной. Долгое время в селе существовала только церковно-приходская школа. В 1910 были построены помещения для двухклассной и двух начальных школ, где обучались почти 150 детей. Село являлось центром волости Александровского уезда Херсонской губернии. Советская власть в селе установлена в январе 1918. Летом 1918, во время австро-немецкой оккупации, в селе был создан партизанский отряд, насчитывающий более 100 человек. Отрядом командовал Филипп Олизько. Партизаны разгромили немецкий гарнизон на станции Фундуклеевка. В том бою погиб Ф. И. Олизько. В нач. 1919 в Красноселье восстановлена советская власть. В 1922 создана первая местная комсомольская организация, которую возглавил Г. Омельченко. Комсомольцы принимали участие в ликвидации неграмотности. В феврале 1925 в Красноселье возникла коммунистическая ячейка. В декабре 1922 в селе организована первая с/х коммуна им. Ленина, которая



с. Красноселье



с. Красноселье.
Мемориальная доска
на здании дома культуры

фессор В. Я. Вытрищак, засл. агроном Украины Ю. К. Коваленко. Некоторое время здесь жил выдающийся биолог, лауреат Нобелевской премии И. И. Мечников, живет Герой Соц. Труда Г. П. Юрченко.

КРАСНОСЕЛЬЕ (до 1861 — Княжа) — село, центр сельсовета. Население — 1608 жит. (01.01.2000). Расположено в 18 км на юго-запад от райцентра и в 7 км от железнодорожной станции Цыбулево. Через село проходит автомагистраль Киев — Луганск — Изварино. В селе работает частное с/х предприятие



с. Красноселье.
Дом культуры



с. Красноселье.
Памятник в честь воинов-односельчан, погибших в Великой Отечественной войне

поначалу объединяла 11 хоз-в. Активистами коммуны являлись Т. Кигим, К. Бондаренко, М. Кужим и др. Через 5 лет коммуна прекратила свое существование. В июне 1924 в Красноселье были организованы сельхозартели им. Крупской и им. Чубаря. Позже было создано несколько ТСОЗов. Со временем все артели и ТСОЗы объединились в 4 колхоза: им. Крупской, "Хлібороб", "Змичка", "Політвідділ". В 1932 коллективизация в селе была завершена. Во время голода 1932—33 в Красноселье и Гутницкой умерли 286 чел., а в годы сталинских репрессий несправедливо

осуждены печник Г. Ф. Юрковский, колхозники Г. Ф. Скичко, У. И. Кузина, М. С. Павлова, Е. Ф. Репьяшник и др. Село оккупировано немецко-фашистскими захватчиками 5 августа 1941. В октябре фашисты расстреляли коммунистов А. Бевза, Н. Проходу, В. Андреева, И. Назаренко, М. Кононенко и многих др. активистов (всего 16 чел.). В селе действовала подпольная антифашистская группа. Более 80 чел. воевали в составе партизанского отряда им. Ворошилова (командир И. Д. Диброва). 8 ноября 1943 партизаны выбили из села немецкую комендатуру и ее прислужни-

ков и до 9 ноября, когда в село вошли сов. войска, удерживали Красноселье. 508 жит. села воевали на фронтах ВОВ, 217 из них награждены орденами и медалями. Житель села Д. Е. Крыжановский повторил подвиг А. Матросова (1944). Высоко оценены боевые заслуги уроженца села летчика-штурмовика С. А. Нищенко. Во время советско-финской войны он награжден орденом Красной Звезды, а в 1944 удостоен звания Героя Сов. Союза. 29 января 1944 на аэродроме в Красноселье расположился полк трижды Героя Сов. Союза, маршала авиации И. Н. Кожедуба. В июне 1950 колхозы Красносельского сельсовета объединились в сельхозартель "Зоря комунізму". В январе 1956 к ней присоединилась артель им. 12-летия Октября, в феврале 1958 — гутницкий колхоз "Серпень". В 1960 колхоз получил название "Росія". В феврале 1974 за успехи в развитии с/х производства, выполнение пятилетнего плана продажи государству продуктов земледелия, животноводства и птицеводства колхоз "Росія" награжден орденом Трудового Красного Знамени, а председатель правления И. Е. Адонин удостоен звания Героя Соц. Труда. В Красноселье установлены памятники В. И. Ленину (1967), воинам-освободителям (1956) и 280 погибшим односельчанам (1967), мемориальная доска в честь партизанского отряда Ф. И. Олизько.

КРАСНОПОЛЬЕ (Краснополь, Скаржиновка) — название части с. Низших Верещаков, бытовавшее в XIX в.

КРАСНЫЙ КУТ — бывшее село Михайловского сельсовета, жители которого переселились в др. села.

КРАСОВСКАЯ Вера Семеновна (14.04.1913. с. Федвар, ныне Подлесное — 02.01.1997, Кировоград) — депутат Верховного Совета Украинской ССР (с 1938, с 1947). С 1928 по 1940 работала токарем на заводе "Червона Зірка" (Кировоград). В годы ВОВ трудилась на оборонном предприятии в г. Куйбышеве. С января 1944 по 1970 — на партийной работе в Кировограде. Восемь раз избиралась депутатом Кировоградского гор-

совета. Награждена орденами и медалями СССР.

КРАСОТКА — могила, курган на восток от с. Ивангорода.

КРИВОХАТЬКОВО — лесное урочище на юго-восток от с. Подлесного.

КРУГЛИК — лесное урочище на юг от с. Цветного.

КРУГЛИЦКИЙ Лука (? — ?) — учитель из с. Красноселья Елизаветградковского (ныне Александровского) р-на. За принадлежность к так называемой "гетманской страже" и создание ее отряда в селе был сослан на Соловки.

КРЫЖАНОВСКИЙ Дмитрий Евдокимович (1918, с. Красноселье — 1944, с. Шерасны, Молдова) — участник ВОВ, повторил подвиг А. Матросова. В 30-х годах переехал на Донбасс. Работал на шахте, в органах милиции. В годы войны — ком. отделения разведчиков 295-й стрелковой дивизии. Чтобы спасти разведчиков, которые возвращались после выполнения задания и нарвались на вражеский пулемет, накрыл его собой.

КРЫМКИ — село, подчиненное Голиковскому сельсовету. Население — 364 жит. (01.01.2000). Расположено в 7 км от центра сельсовета, в 22 км от



Вид с. Крымок



райцентра. В селе имеется СООО "Кримківське", действуют общеобразовательная школа I—III ступ., фельдшерско-акушерский пункт, клуб, библиотека, отделение связи, православная церковь. Первые археологические исследования земель около села провел в сер. XIX в.

киевский губернатор и исследователь старины И. Фундуклей. Возле Крымок обнаружены могилы круглой формы с округлыми верхами, а также две группы могил различной величины, при раскопках которых найдено много пережженной глины и костей. Тот же И. Фундуклей




*Похвальный отзыв
крестьянину с. Крымок
И. Третьяку за участие
в сельскохозяйственной
выставке в местечке
Каменке*

с. Крымки. Клуб

Такой была Свято-Параскевская церковь в с. Крымках в 1960-х гг.

с. Крымки. Свято-Параскевская церковь. 2001 г.



выявил, что вблизи Крымок, над крутым, обрывистым оврагом, находится полу-круглое возвышение, которое называлось городком. Это отрог естественного оврага, а не дело человеческих рук. Вблизи городка в то время часто выкапывали уголь, пережженные кости, разбитую посуду, нашли несколько железных стрел.

На другой стороне городка найдены уголь, черепа, шлифованный коралл и римская монета Фавстины, жены императора Марка Аврелия. И. Фундуклей предполагал, что за 1600 лет до его исследования здесь существовало поселение. В наше время в Крымках найдены клады римских монет II в. до н. э., открыто ранне-

с. Крымки. Общеобразовательная школа I—II ступ.





с. Крымки. Фото 1963 г.

славянское захоронение черняховской культуры (II—VI вв.). Свое название с. Крымки, как пишет Л. Похилевич, получило от того, что, по народным преданиям, на том месте когда-то жили крымские татары. При подготовке "Истории городов и сел..." в 1963 в селе об этом записана легенда. После набегов на Украину крымские татары и турки любили отдыхать на лесных полянах у оврагов. Одна из таких лесных полян находилась в районе нынешнего с. Крымок и называлась Крымской. Невдалеке от Крымской поляны росли гигантские деревья с дуплами, где народные мстители устраивали посты. Их задачей было разведать, какими силами владеет орда, и подать сигнал, когда ординцы лягут спать. Еще до прихода орды полковник Карп Брыла расставил вблизи Крымской поляны свои силы: в Березовой балке — группу казаков во главе с Исаем Прочуханом, в Казанке — войско во главе с Большим Соловьем, в Тимошевом лесу — отряд во главе с Тимошем Туром. Сам Брыла руководил отрядами, перекрывавшими путь для отхода орды на юг. Когда турки и татары легли спать, казаки из засад подали сигнал: "Крым-ки! Крым-ки!" Народные мстители окружили сонную орду, без единого звука заняли сторожевые посты противника и по команде Брылы "Смерть басурманам!" стали крушить врагов. До восхода солнца битва была закончена.

Позднее на месте большой лесной поляны, называемой Крымской, возникло поселение под названием Крымки. Крымки принадлежали кн. Любомирским, генеральше Е. Давыдовой, бывшему уездному судье А. Пеньковскому, его сыну Антону Антоновичу. В 1820 мать Антона Пеньковского восстановила в Крымках церковь. В 1860-х годах в селе проживало 603 чел., действовала винокурня. В 1900 в селе насчитывалось 211 дворов, где жили 1134 чел., в т. ч. 458 муж. и 676 жен. Основными занятиями были земледелие и отхожие промыслы. За Крымками числилось 1466 дес. земли, в т. ч. помещичьей — 978, церковной — 40, крестьянской — 448 дес. Владела селом М. П. Чернолуцкая. В Крымках действовали церковноприходская школа, кирпичный завод, кузница, 6 ветряных мельниц, запасный хлебный магазин. В 1905 крестьяне отказались работать на помещичьей земле. Организаторы протеста — местные жители П. Пересунько и А. Варивода. Управляющий экономией А. Бем вызвал казаков, приехал пристав из Каменки. Собрали жителей села, и пристав предложил крестьянам выйти на работу, а помещику — повысить оплату труда. В том же году трижды поджигали помещичий лес. Одним из участников поджогов был Мина Кирилук. В нач. 1918 создано Вольное казачество во главе с атаманом Кузьмой Сугаком.

*с. Крымки.
Памятник на могиле
советских воинов,
погибших во время
освобождения села*



*с. Крымки. Могила
жителей села,
расстрелянных немецко-
фашистскими
оккупантами в 1943 г.*



*Памятный знак
на месте расстрела
жителей с. Крымок
в 1943 г.*



На съезд представителей Вольного казачества в Чигирин ездил житель села К. М. Пересулько. В Крымках был создан комитет для раздела земли, куда вошли К. Пересулько, С. Чернышенко, Е. Журавель, А. Третьак. Комитет разделил землю — по 1 дес. на душу населения. В 1923 создан первый ТСОЗ на бывшей помещичьей земле, объединивший 12 семей. Инициаторами его создания были Митрофан и Макар Кравченко, С. Кравченко, Д. Шпичак, Я. Степаненко. В 1929 возник колхоз им. Якира (председатель Д. И. Пересулько). В нем было 4 бригады и 16 звеньев. В 30-е годы крымковская пятисотенница Х. Л. Кондратенко со своим звеном вырастила по 400 ц сахарной свеклы с 1 га, побывала в Москве на совещании передовиков с/х. По примеру Паши Ангелиной работала трактористкой Т. Е. Кравченко. В Крымках велась работа по ликвидации безграмотности. Здесь проявили активность К. М. Пересулько и Д. Ф. Пересулько. В годы сталинских репрессий среди др. несправедливо пострадал хлебороб П. С. Антонюк. В августе 1941 село оккупировали фашисты. В марте 1942 через село прошло партизанское соединение под командованием М. И. Наумова. Партизаны раздали жителям хлеб из колхозного амбара. В сентябре 1942 фашисты согнали всех мужчин (более 950) в лес Кисево. За связь с партизанами здесь же расстреляли 48 чел. Село разграбили, сожгли более 20 хат колхозников, убили ни в чем не повинных людей. Более 40 чел. оккупанты вывезли на работы в Германию. В 1944 село освободили от гитлеровцев. За период с 1946 по 1962 в Крымках были построены 9 новых хозяйственных помещений для комплексной бригады, мельница, электростанция, радиоузел, школа, клуб на 250 мест, фельдшерско-акушерский пункт, 48 жилых домов. В 90-х годах XX в. в Крымках создано КСП "Кримківське", ставшее в 2000 СООО. В селе род. Герой Сов. Союза С. Г. Цупренко. В Крымках открыты памятники воинам-освободителям, жертвам фашизма, погибшим воинам-односельчанам.

КРЫМСКАЯ Ирина Анатольевна (20.10.1981, Кировоград) — поэтесса,

лауреат трех лит. конкурсов, в т. ч. Междунар. конкурса "Гранослов" (1998). С 1985 жила в с. Трилесах, где окон. школу. Студентка Кировоградского пед. ун-та им. В. Винниченко. Стихи печатались в коллективных поэтических альманахах "Написане не зникає" и "Брунька розкрилась учора". Автор поэтических сборников "Пелюстковий сніг" (1997), "Межа" (1999), "Непідкуплені дзвони" (2001).

КРЫМСКИЙ Анатолий Анатольевич (07.08.1938, с. Трилеса) — укр. поэт, член Нац. союза писателей Украины, врач. Окон. Харьковский мед. ин-т. Работал врачом скорой помощи в Харькове и Кировограде. Ныне гл. врач участковой амбулатории в с. Трилесах. Автор поэтических сборников "Перша краплина"



(1976), "Погляд крізь відстань" (1993), "Вічний водограй" (1993), сборников стихов, прозы и драматургии "Недогризки душ" (2000), книги лит. пародий "Поет на груші" (совместно с С. Колесниковым, 1995). 15 стихов положены на музыку композиторами К. Шутенко и П. Лойтрой и стали песнями.

КРЫМСКИЙ Андрей Иванович (13.12.1905, с. Трилеса — после 1937, Забайкалье) — поэт, прозаик. Окон. Одесский ун-т (1937). Лит. дебют — на страницах газеты "Радянська думка"



И. А. Крымская



в 1925. Печатал стихи и рассказы в журналах "Всесвіт", "Глобус", "Нова громада". Роман "Рекорд", рекомендованный для печати, был изъят в 1937 при аресте. Репрессирован. Умер в лагерях Забайкалья.

КРЫМЧАНСКОЕ ОХОТНИЧЬЕ

ХОЗЯЙСТВО — охотничье хоз-во Кировоградского облсовета физкультурно-спортивного об-ва "Динамо". Расположено в юго-западной части р-на. Площадь — 15 тыс. га, в т. ч. леса буерачного типа — 3,2, пруды — 0,17 тыс. га. Центральная база расположена возле с. Разумовки. В угодьях на 1980 было: лосей — 18, кабанов — 67, козульт — 196, зайцев — 1142, серых куропаток — 1500, перепелов — 3000, водоплавающей дичи — 3000 шт.

КРЮКОВ Николай Захарович (1923, пгт Елизаветградка) — кавалер орденов Славы трех степ. (1944, 1945, 1945). В ряды Красной Армии призван в 1941 Елизаветградковским райвоенкоматом. В годы ВОВ сержант, ком. отделения взвода пешей разведки 510-го стрелкового полка 154-й стрелковой дивизии. Живет в г. Мелитополе Запорожской обл.

КУЗЫК Борис Николаевич (19.10.1958, пгт Александровка) — доктор экон. наук, профессор, засл. деятель науки России, генерал-майор, генеральный директор промышленного холдинга "Новые программы и концепции". Окон. с золотой медалью Александровскую среднюю школу № 1, с отличием Ярославское высшее воен. финансовое уч-ще и Финансовую академию при Правительстве Российской Федерации (с золотой медалью). Служил в Вооруженных Силах на должностях руководителя финансово-экономической службы дивизионного и армейского звена и в Центральном аппарате Министерства обороны Российской Федерации. Осуществлял финансовое планирование,




финансирование предприятий и организаций оборонного комплекса России, организовывал разработку и внедрение механизма ценообразования на высокотехнологичную продукцию. Принимал

непосредственное участие в разработке программы вооружений, которые поставляются Министерству обороны РФ, а также программы конверсии и реструктуризации предприятий ВПК. В 1993—94 работал в Министерстве внешних экономических связей РФ первым зам. нач. Главного управления воен.-техн. сотрудничества России с зарубежными странами. В 1994 приглашен на работу в Администрацию Президента Российской Федерации и назначен пом. Президента России по вопросам промышленной политики и воен.-техн. сотрудничества с зарубежными странами (ВТС). Приобрел опыт работы в высшем звене политического и хозяйственного руководства страны. Проявил способности в решении масштабных государственных задач. Организовал разработку программы формирования системы ВТС России в условиях рыночной экономики. Лично координировал создание новой системы ВТС и отработку политических, а также финансовых механизмов ее функционирования. В результате активизировался экспорт российского вооружения и воен. техники, что позволило в два раза (с 1,7 млрд. дол. США в 1994 до 3,5 млрд. дол. в 1996) увеличить объем поставок оружия в зарубежные страны и выйти на новые рынки сбыта. Россия заняла второе место в мире по экспорту вооружений, а доходы от этого стали практически основным источником финансирования оборонного комплекса страны. Выстроил эффективные деловые отношения с представителями высших политических, воен. и деловых кругов России, пользуется у них уважением и авторитетом. Широко известен в политических, деловых и воен. кругах Китая, Индии, США, Германии, Сирии, Египта, ЮАР, стран Персидского залива, Юго-Восточной Азии и Латинской Америки. Установил личные доверительные отношения с высшим руководством этих стран. С 1998 руководит деятельностью промышленного холдинга, владеющего контрольными пакетами акций многих предприятий, и занимается управлением активами группы предприятий судостроительной и авиационной отраслей промышленности, а также предприятий — производителей вооружения и воен. техники для сухопутных войск. В сфере деятельности компании задей-

ствовано более 70 оборонных предприятий страны. Поддерживает тесные контакты с руководителями регионов России, СНГ и многими представителями оборонного комплекса — генеральными конструкторами, директорами крупнейших предприятий, пользуется у них уважением и авторитетом. Имеет ряд печатных работ в области экономики, финансов, воен.-техн. сотрудничества России с зарубежными странами. Автор 10 книг.

КУЗЫК Георгий Николаевич (12.01.1950, пгт Александровка) — нач. управления внешнеэкономической деятельности конструкторского бюро машиностроения (г. Коломна, Моск. обл.).




Окон. школу с золотой медалью и поступил в Харьковский авиационный ин-т. В 1973 окон. его с отличием и получил направление на работу в г. Коломну, где трудится и ныне.

КУЗЫК Николай Петрович
(12.05.1924, с. Головковка Чигиринского
р-на Черкасской обл. — 08.12.2001,



После освобождения сов. войсками работала во фронтовом госпитале. Затем экстерном окон. Черкасский ветеринар-



П. А. Кулиш

пгт Александровка) — ветеран труда, участник ВОВ. Во время оккупации при попытке вывезти его на принудительные работы в Германию дважды бежал. Последний раз был пойман и определен в лагерь для "остарбайтеров" под Бухенвальдом. В 1946 окон. Каменскую автошколу, работал бригадиром такелажников на восстановлении Александровского сахарного завода. Затем трудился водителем в райпотребсоюзе.

КУЗЫК Татьяна Фоминична
(30.12.1924, с. Головковка Чигиринского
р-на Черкасской обл.) — участник ВОВ. В 1939 окон. с отличием семилетку и поступила в Уманский фармацевтический техникум. Война помешала защитить диплом. В 1943 была репатриирована на принудительные работы в Германию.

ный фармацевтический техникум. Работала фармацевтом в с. Медведевке, в г. Смеле, пгт Александровке.

КУЛИШ Пантелеймон Александрович
(08.08.1819, пгт Воронеж Сумской обл. — 14.02.1897, хут. Мотроновка Черниговской обл.) — писатель, историк, фольклорист, этнограф, переводчик, обществ. деятель, издатель. Автор сборников "Досвітки" (1862), "Хуторна поезія" (1882), "Дзвін" (1893) и др., романа "Чорна рада", повести "Михайло Чарнишенко, або Малоросія вісімдесят років назад" (1843), а также литературно-научного двухтомника "Записки о Южной Руси" (1856—57), издатель альманаха "Хата" и т. д. Собирая материал для своих "Записок", посетил польского писателя М. Грабовского в Александровке, о чем

писал в своих воспоминаниях. Александровку посещал несколько раз. Написал здесь стихи.

КУЛЬТУРА РАЙОНА. На Александровщине действуют 18 домов культуры, 27 библиотек, детская муз. школа, Гос. музей истории Александровского р-на, музей истории сахарозавода, нар. музей истории с. Разумовки, музей истории пгт Елизаветградки и с. Подлесного.

КУМАНСКИЙ Анатолий Петрович (08.10.1931, с. Зрайки Володарского р-на Киевской обл.) — журналист, прозаик.



Окон. факультет журналистики Кировоградского пед. ин-та. С 1993 жил в Александровке. Работал (с 1962) зав. отделом районной газеты, корреспондентом-организатором районного радиовещания, собкором газеты "Кировоградська правда" по Александровскому и Знаменскому р-нам. В 1969 выехал в Кировоград, где работал в обл. газетах. Печатался в журналах "Україна", "Перець", газетах "Правда", "Известия", во многих общенациональных и кировоградских обл. газетах. Автор детективных повестей "Восьма луза", "Кулон з діамантом", "Двобій", "Павуки", рассказов "Семенова любов", "Кістка", "Золоте весілля", др. произведений, опубликованных в периодических изданиях. Подготовил к печати книгу сатиры и юмора "Гоп, мої гречаники". Лауреат премии (1-е место) кировоградских обл.

организаций Нац. союза журналистов Украины и обл. управления МВД (1993). Вошел в число шести лучших журналистов Кировоградщины (1992). Член Нац. союза журналистов Украины и бюро Кировоградского обл. лит. объединения "Степ".

КУМАНСКИЙ Бронислав Петрович (03.04.1937, пгт Александровка) — засл. журналист Украины (с 1988). Окон. факультет теории и истории искусства Ленинградского ордена Трудового Красного Знамени ин-та живописи, скульптуры и архитектуры им. И. Репина (ныне Санкт-



Петербургская акад. художеств) (1972). Сотрудничать с прессой начал во время службы в армии. На журналистской работе с 1968. Работал в газетах "Кировоградська правда", "Народне слово" (зам. редактора). Печатался в газетах "Советская культура", "Культура і життя", "Радянська Україна", "Правда Украины", "Демократична Україна", "Урядовий кур'єр", журналах "Україна", "Перець", "Соціалістична культура", "Українська культура". Удостоен Почетного диплома Союза журналистов Украины (1987), звания лауреата года журнала "Соціалістична культура" (1988), обл. премий им. Ю. Яновского (1986) и им. В. Винниченко (1994). Член Нац. союза журналистов Украины.

КУПЧИНСКАЯ Наталья Карапетовна (03.05.1955, с. Китайгород) — поэтесса,



В. А. Куценко



П. И. Куценко



Ф. Ф. Лагно



ЛАГНО Мария Григорьевна (07.01.1926, с. Новая Осота) — Герой Соц. Труда (1971). Окон. семилетнюю школу, работала в родном селе, 31 год возглавляла свекловичное звено, добивалась высоких урожаев сахарной свеклы. Живет в с. Новой Осоте.

ЛАГНО Федор Федорович (24.02.1956, с. Новая Осота) — художник, член Нац. союза художников Украины. Окон. Харьковский худож.-промышленный ин-т. Автор многих полотен. Лауреат бьеннале "Львов'91 — Возрождение", участник выставок в Италии, Канаде, США, Австралии, Великобритании, Югославии.

ЛЕВИТСКИЙ Николай Васильевич (25.03.1859, с. Хмельное Черкасской обл. — 01.12.1936) — укр. обществ. деятель, либеральный народник, поэт. Род. в семье священника, который в 1863 был переведен в с. Федвар (ныне Подлесное). Школу окон. в г. Били на Холмщине. В 1879 поступил на мед. факультет Моск. ун-та. За участие в выступлениях студентов-народников был арестован, через месяц освобожден с волчьим билетом и выслан в административном порядке в село к родителям. Осенью 1880 поступил в Харьковский ун-т на юридический факультет. Зимой учился, летом работал дома в поле, чтобы заработать на учебу. В 1883 умер отец. Пришлось работать летом на арендованной земле, а зимой учиться. После окон. ун-та (1885) возвратился в Федвар, где некоторое время работал в земской управе, затем переехал в Елисаветград и занимался адвокатской практикой. В 1894 в с. Федваре организовал первую в России земледельческую артель-кооператив, позднее еще ряд артелей, в т. ч. в Елисаветградке. В 1896 ездил на Междунар. кооперативный конгресс в Париж, выступил с докладом, установил связи с кооператорами Германии, Австро-Венгрии, Италии, Великобритании, Норвегии, США. Его называли "артельным батькой". Его взгляды критиковал В. И. Ленин.

библиотекарь. Окон. Харьковский ин-т культуры (1998). Работала в Александровской райбиблиотеке для взрослых. Печаталась в периодике. Автор поэтических сборников "Осінній зорепад" (1993), "Весь світ в тобі люблю" (1998).

КУЦЕВОЛ В. С. (? , с. Трилеса) — бывший первый секретарь Львовского обкома КПУ, кандидат в члены ЦК КПСС.

КУЦЕНКО Василий Акимович (15.01.1921, с. Панчево Новомиргородского р-на Кировоградской обл.) — почетный житель пгт Александровки. Окон. школу ФЗО в г. Мариуполе. Участник ВОВ. Освобождал Александровский р-н и пгт Александровку от немецко-фашистских захватчиков. С 1934 живет в Александровке. Работал слесарем-мотористом на автотранспортном предприятии, в райсельхозтехнике. Награжден орденом Отечественной войны 2-й степ., многими медалями.

КУЦЕНКО Петр Иларионович (13.07.1948, с. Голиково) — укр. поэт, член Нац. союза писателей Украины (1984). Окон. факультет журналистики Киевского ун-та (1997). Работает литредактором черниговской обл. газеты "Деснянська правда". Автор книг "Продовження розмови" (1983), "Манливе світло днів непроминутих" (1986), "Забрало вічності" (1993) и сборника стихов для детей "Пісня безсонного джмеля" (1992).

Принимал участие в деятельности Центральной Рады (1917—18). В годы советской власти занимался педагогической деятельностью, работал в кооперативных учреждениях Украины. Автор поэтических книг "Сусіди України" (1901), "Тера України" (1917), "Єднання братніх народів, або Князь Володимир", "Братські турботи", "Український марш" (1918) и др.

ЛИНДЕМАН Э. — немецкий ботаник. В 90-х годах XVIII в. исследовал территорию края, проживал в Елизаветградке. Уделял внимание природным участкам, расположенным между Елизаветградом, Новомиргородом, Крюковым и Куцовой. Коллекция, собранная исследователем, хранилась в природно-истор. музее Херсонского губернского земства.

ЛИПОВКА (бывшее название Любомирка) — село, подчиненное Родниковскому сельсовету. Население — 40 жит. (01.01.2000). Расстояние от райцентра 33 км. В нач. XX в. село, принадлежав-



Вид с. Липовки

шее Р. Ф. Бржезицкой, имело 50 крестьян муж. пола. Во время голода 1932—33 умерли 58 чел. Название Липовка село получило в 50-х годах XX в. В селе род. музыковед, профессор Г. А. Поляновский.

ЛИСОГОРСКИЙ ХУТОР — населенный пункт, в XIX в. часть поместья Раевских.

ЛИТВИНОВКА — хутор на р. Иркили (Иркилец), существовавший в нач. XX в.

ЛЫСЫЙ ХУТОР — хутор, присоединенный к с. Раздолью Букварского сельсовета. Основан в нач. XX в. выходцами из с. Федвара (Подлесное). Позднее вошел в состав Букварского сельсовета. В годы коллективизации с/х здесь была создана артель "Нова зірка", которая в 1950 объединилась с тарасовской артелью "Червона Зірка". В 1955 "Червона Зірка" вошла в состав колхоза им. Калинина (с. Букварка). В 60-х годах XX в. в Лысом Хуторе существовала начальная школа, но вскоре село было объявлено неперспективным, и оно исчезло с географической карты.

ЛЮБОМИРКА — бывшее название с. Липовки.

ЛЮБОМИРКА — село, подчиненное Вышеверещаковскому сельсовету.



с. Липовка

с. Любомирка



Вид с. Любомирки



Население — 446 жит. (01.01.2000). Расположена в 19 км от райцентра. В селе действует СООО им. Б. Хмельницкого, есть клуб, библиотека, фельдшерско-акушерский пункт, отделение связи. Вблизи Любомирки сохранились земляные насыпи со времен Чигиринского похода (1677—1678) и могилы. Любомирку основали или переименовали во времена, когда Смелянщиной владел польский кн. Любомирский. В конце XVIII в.

селем владел Ф. Михайловский, у него Любомирку купил Г. Врублевский. В 1808 население села составляло 561 жит., было 46 дворов. Умирая, Г. Врублевский разделил Любомирку на две части: одну — сыну Анатолию, другую — дочери Францишке, которая была замужем за В. Тишковским. В нач. 60-х годов XIX в. селом владели их дети К. Тишковский, майорша Е. Лотоцкая (кроме своей части, она в 1857 купила земли В. Вру-



с. Любомирка. Пруд



*с. Любомирка.
Общеобразовательная
школа I—II ступ.*

блевского и Дзеконской), А. Врублевский, И. Врублевский. В нач. 80-х годов XIX в. в селе действовала винокурня. В 1900 в селе насчитывалось 178 дворов с 872 жит. Основными занятиями населения были земледелие и отхожие промыслы. За селом числилось 1546 дес. земли, в т. ч. помещичьей — 998, церковной — 35, крестьянской — 513 дес. Владельцами села были К. Тишковский, А. Цингот, С. и И. Врублевские.

В Любомирке действовали церковно-приходская школа, 6 ветряных мельниц, хлебный магазин. В период коллективизации в селе организован колхоз "Червоный хлібороб", который позже был присоединен к высшеверещаковскому колхозу. Во время голода 1932—33 в селе умерли 92 жит. В 1943 население села составляло 344 жит. В Любомирке обнаружены поселения эпохи бронзы и скифское.

М



Л. М. Мациевич — студент Харьковского технологического института. 1900 г.

МАЙДАНЫ — группа курганов (могил) на север от с. Красноселья высотой 122—214 м.

МАЛАЯ ЧУТКА — речка длиной около 6 км, правый приток Тясмина.

МАМАЕВО — лесное урочище на юг от с. Высших Верещаков.

МАРЬЯНОВКА (старое название Ульяновка) — село, подчиненное Родниковскому сельсовету. Население — 4 чел. (01.01.2000). В нач. XX в. селом владела М. Э. Величковская. В 1982 население села составляло 82 жит. на 47 дворов. Марьяновка имела овцеферму. В 1988 население уменьшилось до 14 жит., количество дворов — до 10. В 1990 в селе не было ни единого жителя, но Марьяновку не сняли с учета, и теперь там живет семья фермера.

МАРЬЯНОВСКИЙ ХУТОР — населенный пункт, существовавший в нач. XX в. вблизи с. Марьяновки. Принадлежал землевладельцу Марьяновичу, потом перешел в гос. собственность.


МАТВЕЕВ Федор Павлович (1873, с. Старая Осота — 06.07.1959, Киев) — доктор мед. наук, профессор, гинеколог. Окон. мед. факультет Киевского ун-та (1898). Работал ординатором мед. факультета Киевского ун-та, заведовал акушерско-гинекологическим отделением Киевского воен. окружного госпиталя (с 1904), основал Киевский ин-т усовершенствования врачей (1919), где проработал 25 лет. После ВОВ работал в Киевском рентгенорадиологическом ин-те. Организатор первого в Украине об-ва по борьбе со злокачественными опухолями, первой бесплатной больницы в Киеве (1908). Автор более 50 научных трудов, посвященных оперативной гинекологии и вопросам борьбы со злокачественными опухолями.

МАЦИЕВИЧ Лев Маркович (13.01.1877, пгт Александровка — 07.10.1910, г. Санкт-Петербург) — отече-



ственный корабельный инженер и летчик. Окон. Харьковский технол. ин-т (1901) и Николаевскую морскую акад. (1906). Принимал участие в строительстве (в Севастополе) броненосца "Иоанн Златоуст". Занимался вопросами теории и практики авиации. Создал в 1909 проект гидросамолета. Погиб во время полета (первая жертва российской авиации). Основал (вместе с др.) Революционную украинскую партию (РУП).

МЕЛЬНИК Яков Иванович (? , с. Борки — ?) — участник Движения Сопротивления Франции. Во время второй миро-




вой войны был партизаном в Кестингском и Пуштордорфском лесах. Воевал в Крыму. 8 мая 1942 под Керчью был контужен, попал в плен. Вывезен в Германию. Осуществил побег в Лотарингию, где партизанил. После войны работал шофером в родном селе.

МЕЛЬНИЧЕНКО Александр (Александр) Александрович (04.03.1929, пгт Александровка — 1999, Ту Гарборс, Миннесота, США) — полит. и обществ. деятель, филантроп. В 1942 его семья оставила Украину, с 1949 жил в США. Окон. Миннеаполисский Бизнес Колледж (1953). Служил в 82-й парашютной дивизии американской армии в Форт Кемпбел, Кентукки (1950—52). Работал в Пейко Корпорации (1953—86). Активист Республиканской партии. Издавал и редактировал военно-полит. журнал Легиона им. Симона Петлюры "Штурм" (на укр. языке), был главой приходского правительства церкви св. Юрия в Миннеаполисе, Миннесота. Занимался филантропической деятельностью (собрал средства на онкологическую клинику в Киеве, на издание произведений писателей Украины, спонсировал конкурсы работ на политические темы).

МЕЧНИКОВ Илья Ильич (03.05.1845 — 02.07.1916) — рос. биолог, один из основоположников сравнительной патологии, эволюционной эмбриологии, микробиологии, иммунологии, почетный член Петербургской АН (с 1902; член-корреспондент с 1883). В 1870—82 — профессор Новороссийского ун-та в Одессе. Вместе с Н. Ф. Гамалией в 1886 организовал в Одессе первую в России бактериологическую станцию для прививок против бешенства. С 1887 работал в Пастеровском ин-те в Париже. Совместно с А. О. Ковалевским определил общие закономерности развития беспозвоночных и позвоночных животных, заложив тем самым основы эволюционной эмбриологии. Создал теорию происхождения многоклеточных организмов, открыл явление фагоцитоза (1882). Автор фагоцитарной теории иммунитета. Итоги двадцатилетней работы в этой области изложил в труде "Невосприимчивость в инфекционных болезнях" (1901). Зани-

мался проблемой старости и смерти. Лауреат Нобелевской премии (1908). В 1882—87 проживал с женой в с. Красноселке, был опекуном поместья тестя, занимался наукой.

МИХАЙЛОВКА — село, центр сельсовета. Население — 2305 жит. (01.01.2000). Расположено в 30 км на юго-восток от райцентра на р. Ингульце. В селе — железнодорожная станция Цыбулево, хлебоприемное предприятие, деревообрабатывающий комбинат, СООО "Михайловское", действуют общеобразовательная школа I—III ступ., дом культуры, библиотека, магазины, фельдшерско-акушерский пункт, отделение связи. Основано село в 40-х годах XVIII в. Первыми поселенцами были беглые крепостные. Название села происходит от имени основателя — Михаила Дыма. В 1754 село сожгли татары, а население забрали в неволю. Вскоре эту местность заселили беглецы из др. сел и воен. поселенцы. За счет земства в 1899 в селе открыли школу им. А. С. Пушкина, а при ней библиотеку. В селе был шинок. Советская власть провозглашена в феврале 1918. В 1921 создана с/х артель им. И. Франко, объединившая 16 семей. Председателем артели был избран Ф. И. Тарасенко. В следующем году были организованы артель "Труд", им. Шевченко, "Хлібороб", открыты прокатный пункт сельхозмашин, изба-читальня. В 1923 на общем собрании жителей села была организована артель "Комунар" и принято решение открыть клуб. В 1926 в селе жили 4416 чел., в т. ч. 2111 муж. и 2305 жен., насчитывался 971 двор. Общая площадь земли составляла 4354 дес. В 1930 начальная школа, открытая



И. И. Мечников



с. Михайловка.
Дом культуры

с. Михайловка.
Памятник на могиле
воинов-освободителей



с. Михайловка.
Памятный знак в честь
железнодорожников
и местных жителей
на станции Цыбулево.
2000 г.

в 20-х годах, была преобразована в семилетнюю, а в 1940 — в среднюю. Во время голода 1932—33 в селе умерли 57 чел. В годы сталинских репрессий среди др. был несправедливо осужден плановик Елизаветградковского райпотребсоюза К. Г. Добровольский и пом. нач. станции Цыбулево В. Ф. Ковальчук. В довоенное время построены клуб на 350 мест, почта с телефонной станцией, МТС, лесотарный (1935) и кожевенный заводы. Фашисты оккупировали село 5 августа 1941. Они разрушили все культпросветзаведения, ограбили и уничтожили колхозное хоз-во, более 350 юношей и девушек вывезли на принудительные работы в Германию. Фашисты жестоко расправлялись с активистами. 6 чел. подверглись варварским истязаниям, затем были расстреляны. Многие михайловцы ушли в партизаны, среди них — А. И. Шуть, Г. Н. Голик, В. Ф. Шуть, В. И. Кириченко, В. И. Смян и др. В декабре 1943 Красная Армия освободила село от немецко-фашистских захватчиков. 492 жит. села принимали участие в ВОВ, 187 награждены орденами и медалями. В 1955 построен консервно-сушильный завод, где работали 150 чел. В 1956 колхозы, суще-

ствовавшие на территории Михайловки, Беляевки, Каменного Яра, Григорьевки, объединены в колхоз им. Куйбышева. Площадь земли после объединения составила 4721,3 га, в т. ч. пахотной — 3934,6 га, сенокосов и пастбищ — 433,1 га, садов — 168,1 га, леса — 185,5 га. В 1963 колхоз им. Куйбышева имел 33 трактора, 8 комбайнов, 14 автомашин. На 1 января 1963 в Михайловке было 1527 дворов с 4217 жит., из них — 1808 муж. и 2409 жен., колхозников — 1976, рабочих — 1985, интеллигенции — 42, служащих — 214. В средней школе обучались 582 ученика, работали 32 учителя, 12 из них с высшим образованием. Действовали парикмахерская, мастерская бытового обслуживания, детсад. В 1980-х годах построена новая школа. В кон. 1990-х годов прекратил существование Цыбулевский плодоовощной консервно-сушильный завод, продукция которого шла раньше на экспорт. На станции Цыбулево род. профессор А. П. Корнеев.

МОГИЛЕВ — старое название с. Родниковки.

МОГИЛЕВ КУРЕНЬ — село, подчиненное Родниковскому сельсовету. Население — 46 жит. (01.01.2000). Расположено в 29 км от райцентра. В XVIII в. входило в состав Смелянского ключа Киевского уезда Киевского воеводства. В 1889 на хуторе Могилев Курень жили

16 чел., а в 1900 — 40. Основным занятием населения было земледелие. Село имело 320 дес. земли, в т. ч. помещичьей — 319 и крестьянской — 1 дес. Владела селом М. П. Чернолуцкая. Во время голода 1932—33 в селе умерли 17 чел. В годы коллективизации создан колхоз "Добробут". В 1940 в Могилевом Курене



Вид с. Могилевого Куреня

было две улицы с переулками и насчитывалось 96 дворов. В 1943 немецко-фашистские оккупанты сожгли село. От захватчиков оно было освобождено в январе 1944. В 50-х годах местный колхоз был присоединен к колхозу им. Калинина (с. Ясиноватка), который со временем стал составной частью ставидлянского, затем родниковского колхозов. Ныне все жители села нетрудоспособны.



с. Могилев Курень

МОГИЛЕВА ХУТОР — поселение в Трилесской волости Чигиринского уезда. Расстояние от Чигирина 22,4 км. В 1889 здесь жил 1 чел.

МОРОЗИНА БАЛКА — балка на юго-запад от с. Высших Верещаков.

МОСКАЛЕНКО Даниил Тимофеевич (1895, с. Омельгород — 1941) — организатор колхозного движения. До ВОВ был первым председателем комбеда и председателем колхоза в Омельгороде, председателем колхозов в Борках, Любомирке, зам. управляющего Александровской МТС. Участник первой ВДНХ в Москве (1929). В составе подпольной группы Краснодарского обкома партии боролся с немецко-фашистскими оккупантами на Северном Кавказе. В 1941 по доносу предателя расстрелян. Награжден медалью.

МОШНЯГУН Мария Ивановна (? — 1942) — связная Елизаветградковского подпольного райкома партии, руководитель подпольной комсомольской организации в с. Подлесном. До ВОВ работала учительницей в Федварской (Подлесенской) школе. Замучена фашистами в феврале 1942.

МУЛЯВКА Надежда Викторовна (24.07.1982, пгт Александровка) — дзюдоистка, самбистка, мастер спорта. Член молодежной сборной Украины по самбо. Многократная бронзовая призерша первенства Украины, чемпионка Украины среди студентов (2001), пятикратная чемпионка ЦС ФСО "Колос", победитель междунар. турнира класса "Б" в Италии (2001) по дзюдо. Бронзовый призер чемпионата мира среди юниоров (2001), чемпионка Украины (2001) и Всеукраинской универсиады (2001) по самбо. Учится в Одесской нац. юридической акад. Первый тренер — А. Н. Шалько.

Н

НАРОДНЫЙ САМОДЕЯТЕЛЬНЫЙ ТЕАТР Александровского районного Дома культуры создан в 1949. Звания

"народный" удостоен в 1989. Спектакли: "Наталка Полтавка" И. Котляревского, "Запорожець за Дунаєм" С. Гулака-Артемовского, "Шельменко-денщик" Г. Квитки-Основьяненко, "Назар Стодоля" Т. Шевченко, "Безталанна" И. Карпенко-Карого, "Віддали батька в прийми" В. Канивца, "Комуна в степах" Н. Кулиша и др. Победитель и дипломант многих обл. праздников театр. искусства "Вересневі самоцвіти", "Театральна весна", участник Всеукраинского фестиваля любительских театров (1992).

НАСТИНО — село, подчиненное Вышшеверещаковскому сельсовету. Население — 13 жит. (01.01.2000). Расположено в 22 км от райцентра. Вблизи села в балке из Белой криницы (сейчас разрушена) берет начало р. Тясмин. Здесь создан заказник местного значения. По рассказам старожилов, на месте хутора когда-то шумел густой, дремучий лес. Здесь был расположен лагерь гайдамаков. Отсюда они совершали набеги. У гайдамаков была кухарка Настя, которую они любили. Даже дуб, под которым она готовила пищу, был назван ее именем — Настин. Гайдамаков выследили. Польские войска окружили лагерь, штурмом взяли его и уничтожили. Спасая сокровища, гайдамаки бросили их в болото глубокой балки в большом кованом сундуке



В с. Настине
осталось несколько
домов



*Лесное урочище
неподалеку
от с. Настина*

вместе с возом и волами, стоявшими наготове и днем и ночью. После ВОВ два жителя хутора якобы нашли сундук и попытались вытащить его с помощью трактора. Но рвались цепи, а сундук так и остался лежать на дне глубокой балки. На месте гайдамацкого лагеря возник Настин хутор, который со временем стали называть хутор Настино, село Настино. Здесь найден каменный гроб с бронзовым браслетом на запястье скелета.

Фрагмент браслета хранится у жителя Кировограда, краеведа А. Юрченко.

НАЧАЛЬНЫЕ УЧИЛИЩА В АЛЕКСАНДРОВСКОМ РАЙОНЕ —

общеобразовательные учебные заведения в дореволюционной России, где обучали грамоте. К ним относились министерские, приходские и др. школы. В 1900 в Александровском р-не, входившем в состав Чигиринского уезда Киев-



*На этом месте,
вблизи с. Настина,
берет начало р. Тясмин*

ской губернии, кроме церковноприходских школ, были школы грамотности (Несватково, Омельгород, Стрымовка, Антоновка, Высшие Верещаки, Низшие Верещаки, Севериновка), одноклассные школы министерства нар. просвещения (Бовтышка, Ставидла).

НЕЖИВОЙ Семен — один из предводителей крестьянского восстания Гайдаматчина или Колиивщина (1768). Повстанческий отряд во главе с Неживым действовал против польской шляхты в районе Чигирина, Смелы, Черкасс, Крылова и Медведевки, а также на нынешней территории Александровского р-на, в частности в Верещаках и Цветном. Сослан на каторгу в Сибирь.

НЕРУБАЙ (Нерубайка) — лесное урочище, самый большой на Александровщине лес Червононерубаевского лесничества. В XVI—XVII вв. возле леса часто останавливались татары, в XVIII в. действовали гайдамаки. В XIX — нач. XX в. лес принадлежал генерал-майору Н. И. Раевскому (Нерубаевская дача) и занимал 1600 дес. Преобладал дуб. В XX в. с лесом связана деятельность холодноярских партизан (1918—22) и борьба партизанского отряда им. Ворошилова (командир С. И. Довженко) против немецко-фашистских захватчиков.

НЕРУБАЙКА — бывшее село, присоединенное к с. Омельгороду Ясиновского сельсовета. Расстояние от рай-

центра — 13 км. Императрица Екатерина II, по рассказам старожилов Т. Бойко, Н. Николенко и др. (1963), приказала на месте, где была расположена Нерубайка, построить казармы, конюшни и большой мост. Для строительства понадобилось много лесоматериалов, поэтому жителям запретили рубить лес окрест села. Отсюда и пошло название Нерубайка (1773). В дореволюционное время жители села являлись казенными крестьянами, занимались земледелием. В 1815 в этой местности были расположены хут. Перина, Лозоватка, Сердечное. В 1845 в 11 дворах в селе жили 16 муж. и 21 жен. В революционных выступлениях 1905—07 принимали участие Я. Бойко, Я. Белокриницкий, Василенко. Советская власть провозглашена в 1918. В 1927 на землях вблизи Нерубайки возник хут. Ясеновый. ТСОЗ "Агроном" основан в 1929. 5 августа 1941 фашисты оккупировали село. Они разрушали с/х и культурные объекты, грабили население, отбирая скот и одежду, отправляли молодежь в Германию. По-зверски замучили коммуниста Д. Зиноватного. Жители села шли в партизанский отряд им. Ворошилова (командир С. И. Довженко), помогали партизанам. Нерубайка освобождена от немецко-фашистских захватчиков 14 января 1944. В послевоенные годы разрушенное хоз-во было восстановлено. В 1950 в результате укрупнения местный колхоз "Агроном" вместе с колхозами им. Сталина и "Червоний Жовтень" вошел в состав колхоза им. Щорса (с. Яси-



с. Нерубайка. Памятник
воинам-освободителям

новое). На 1 января 1963 население села составляло 354 жит., в т. ч. 160 муж. и 194 жен. В Нерубайке работали детские ясли, восьмилетняя школа, фельдшерско-акушерский пункт, клуб с киноустановкой, школьная библиотека (2,5 тыс. книг). Село радиофицировано, электрифицировано (1962).

НЕРУБАЙКА — речка, левый приток р. Ингульца.

НЕРУБАЙКА ЛЕСНИЧЕСТВО — поселение, существовавшее в Александровской волости Чигиринского уезда. Расстояние от Чигирина 57,6 км. В 1889 здесь жили 37 чел.

НЕСВАТКОВО — село, центр сельсовета, расположено в 9 км от райцентра. Население — 878 жит. (01.01.2000). В селе — подразделение СООО "Искра", клуб, библиотека, магазины, фельдшерско-акушерский пункт, отделение связи, общеобразовательная школа I—III ступ. В давние времена, рассказывают старики, мимо места, где со временем возникло село, проходил чумацкий шлях. Возле источника с вкусной водой останавливались отдохнуть чумаки. Один из них открыл в этой местности корчму. У него была дочь, но ее лицо побил оспа, поэтому она осталась незасватанной. Собираясь в корчму, чумаки говорили: "Поехали к несватанной". Отсюда и пошло название села. В 60-х годах XIX в. село принадлежало Я. Наумову и Е. Беля-

евой. Здесь насчитывалось 442 жит., было 859 дес. плодородной земли. Вскоре село купила госпожа Красинская, которая построила поместье и привезла крепостных из Жаботина. В 1900 в Несваткове в 112 дворах жили 554 чел., в т. ч. 279 муж. и 275 жен. Основными занятиями населения были земледелие и отхожие промыслы. Село имело 989 дес. земли, в т. ч. помещичьей — 600 и крестьянской — 389. Владелицей села была Ю. Я. Красинская, арендовал землю Н. В. Давыдов. В селе работала школа грамотности. Было 4 ветряные мельницы. В дореволюционное время село относилось к Александровской волости Чигиринского уезда. Весной 1924 10 се-



*В колхозе "Новий світ"
с. Несваткова.
Фото 1934 г.*



Вид с. Несваткова

Новостройки
с. Несваткова



Здание Несватковского
сельсовета


Несватковская
общеобразовательная
школа I—III ступ.



мей объединились в коллективное хоз-во "Труд", председателем которого избрали А. Е. Жаботинского. Вскоре возникли артели "Надія", "Думка". В 1929 три артели объединились в одну — "Новий світ". П. Оношенко организовал в Несваткове комитет независимых крестьян. В 1925 население села составляло 799 жит. После сплошной коллективизации укрупненная артель поменяла название на им. Буденного. Осенью 1934 колхоз отметил свое 10-летие. В то время урожайность озимой пшеницы составляла 150 пудов с 1 га, а на опытных участках — более 200 пудов с 1 га. Высоких результатов в выращивании зерновых достигли Ф. Оношенко, К. Демченко, Е. Завгородний, М. Демченко, Д. Завгородний и др. В



с. Несватково.
Школьный музей



с. Несватково. Памятник
на могиле воинов-
освободителей

с. Несватково.
Памятник
односельчанам,
погибшим на фронтах
Великой Отечественной
войны



Пруд в с. Несваткове

Вид
с. Низших Верещаков

свекловодстве прославились А. Витренко, Х. Жаботинская, Х. Витренко. Их звенья выращивали по 250—300 ц сахарной свеклы с 1 га. В свиноводстве высших результатов добился П. Оношенко. Колхоз считался передовым, поэтому на праздновании его 10-летия побывал Председатель Совнаркома УССР П. П. Любченко. Колхоз был премирован грузовой автомашиной. В 1941, после оккупации села немецко-фашистскими захватчиками, для подпольной работы по заданию райкома КП(б)У остался председателем колхоза, участник первой мировой и гражданской войн А. Е. Жаботинский. Он вел агитацию среди крестьян, поддерживал ежедневную связь с партизанским отрядом. Предатель выдал А. Е. Жаботинского и др. подпольщиков. Вместе с председателем фашисты казнили С. Кравченко, В. Оношенко, братьев Склярченко. В сентябре 1950 несватковский колхоз был присоединен к александровскому. После аварии на Чернобыльской АЭС в с. Несваткове началось строительство жилья для переселенцев из зоны радиоактивного заражения. Первые строения в 1991 возвела бригада строителей 2-го им. Петровского сахарокомбината. В добротные дома переселились бывшие жители сел Выступовичи и Борутино Овручского р-на Житомирской обл. — семьи А. А. Товкача, П. А. Коржа, М. Р. Воробьева, А. А. Храпийчука и др. Позже для строительства в Несваткове была создана передвижная механизированная колонна № 5, сооружавшая жилые дома, медпункт, магазин, школу. В 1996 в селе установлено оборудование автоматической телефонной станции. Вблизи села обнаружено скифское поселение, а в самом селе — поселение черняховской культуры. В селе род. поэт Н. В. Цымбал, чьи первые стихи публиковались в александровской и каменской районных газетах. Издал две книги. В Несваткове живет и поэтесса Ю. В. Билученко.

НИЗШИЕ ВЕРЕЩАКИ — село, подчиненное Сосновскому сельсовету. Население — 251 жит. (01.01.2000). Находится в 12 км от райцентра, на берегах р. Верещанки (Гнилой Тясмин). Местность представляет собой расчлененную балка-



ми волнистую равнину. Ширина речной долины около 1 км. В селе — отделение фирмы "Промагро", клуб, библиотека, фельдшерско-акушерский пункт, отделение связи, магазин. В XVIII в. село входило в Медведевский ключ Чигиринского староства Киевского воеводства. По преданиям, во времена польского владычества в селе была пограничная таможенная застава. Последний польский владелец Низших Верещаков — кн. А. Яблоновский, в конце XVIII в. продавший его генералу П. Скаржинскому. После смерти последнего село досталось его сыну генерал-майору В. П. Скаржинскому, а в 1834 — зятю его сестры Л. Катениной полковнику А. Н. Казаринову. В 1848 в селе был построен небольшой сахарозавод. В XIX в. часть села, находившаяся на правом берегу Гнилого Тясмина, называли еще Краснопольем и Скаржиновкой (от фамилии владельцев Скаржинских). Здесь насчитывалось 2138 дес. земли, из них 279 дес. в 1863 выкупили крестьяне. В 1808 население Скаржиновки составляло 582 жит. при 70 дворах. Жители Скаржиновки были крепостными. В 1861, по рассказам, в Низших Верещаках жил священник



М. Подгурский. Как единственный грамотный человек, он три года держал в секрете содержание манифеста об отмене крепостного права. Крестьяне, узнав об этом, подняли бунт. В сер. XIX в. земля на левом берегу Гнилого Тясмина относилась к Чигиринскому округу гос. имущества. Вверх по реке, ближе к Вышним Верещакам, находилась еще одна часть села — Тарнавка. По преданиям, первым поселенцем Тарнавки был Тарнавский (Тернавский), а первыми жителями — переселенцы из Польши. Казенных крестьян в 60-х годах XIX в. насчитывалось 495. В 1889 население Низших Верещаков (Краснополья) составляло 585 жит. В конце XIX — нач. XX в. Низшие Верещаки (Скаржиновка, Краснополье) и Тарнавка — отдельные села. Земля в основном принадлежала крестьянам, а в Скаржиновке — еще и И. А. Казаринову и церкви. В то время в Скаржиновке были церковноприходская школа, православная церковь, 4 ветряные мельницы, в Тарнавке — 3 мельницы. По рассказам, до Октябрьской революции в Низших Верещаках работали спиртзавод, кирпичный завод и водяная мельница, принадлежавшие помещику. Действовали 4

частные торговые лавки, 2 шинка и винная лавка (монополька). Советская власть в селе провозглашена в нач. 1918. Инициатором создания сельсовета являлись Т. П. Зеленский (председатель) и В. С. Мовчан (секретарь). Население враждебно встретило деникинцев в 1919. Советская власть окончательно утвердилась в селе в 1920 после разгрома отрядов Хмары, Зализняка, Коцура и Чучупаки. Во время нэпа зажиточные крестьяне построили в селе 2 мельницы и маслобойню с механическими двигателями, которые были обобществлены во время коллективизации. Неграмотность в селе была ликвидирована в 1927—28. В 20-х годах XX в. на землях, отобранных у помещика, был создан совхоз (заведующий А. А. Ковда). На землях, ранее принадлежавших церкви (около Чагара), в 1924 возник ТСОЗ им. Ленина из 8 бедняцких хоз-в (председатель М. Д. Кочерга). В 1925 население села составляло 1644 жит. В 1929—30 созданы сельхозартели в Скаржиновке — им. Ленина, в Тарнавке — "Ранняя зірка". Во время голода 1932—33 в селе умерли 212 чел. В августе 1941 село оккупировали немецко-фашистские захват-

Жители
с. Низших Верещаков.
Фото 1915 г.

Жители
с. Низших Верещаков.
Фото нач. 1920-х гг.

*Детские ясли
в с. Низших Верещаках.
Фото 1962 г.*



чки. Они разрушили мосты, взорвали мельницы, сожгли дома активистов М. И. Ерко и Т. П. Зеленского, более 10 жителей села вывезли в Германию. Местное население помогало партизанам продуктами. В нач. января 1944 Низшие Верещаки были освобождены от фашистов. В послевоенные годы колхозы "Нове життя" и "Рання зірка" объединились (1950), в 1951 к ним присоединился колхоз "Червоний сіяч". Укрупненный колхоз назвали колхозом им. Жданова. А в 1958 колхоз им. Жданова был объединен с колхозом "Аврора" (с. Сосновка). На 1 января 1963 в 435 дворах жили 1339

*с. Низшие Верещаки.
Клуб.
Фото 1962 г.*



*Здание бывшей школы
в с. Низших Верещаках*





*с. Низшие Верещаки.
Фельдшерско-
акушерский пункт*



*с. Низшие Верещаки.
Памятники на братской
могиле советских воинов-
освободителей и воинов-
односельчан, погибших
в Великой Отечественной
войне*

чел., в т. ч. 570 муж. и 769 жен. В нач. 60-х годов в селе построены 16 животноводческих помещений, детские ясли, клуб, зернохранилище, мельница, кузница, столярная мастерская, гараж, пилорама, электростанция, школьная мастерская. В селе есть памятники погибшим воинам-освободителям и воинам-землякам.

НИКОЛАЕВКА — село, подчиненное Разумовскому сельсовету. Население — 66 жит. (01.01.2000). Расположено в 24 км от райцентра на р. Бовтыш (Бовтышка). На землях села размещается фермерское хоз-во "Нектар і прополіс" С. М. Рябошапки. Ныне в Николаевке 24 трудоспособных человека, 9 из них заняты в с/х производстве. Раньше в селе были школа, клуб, магазин, колхоз "Червоний прапор".



*с. Николаевка
расположено
на р. Бовтыше
(Бовтышке)*

с. Николаевка

Пруд неподалеку
от с. Николаевки

"НИКОЛАЕВСКИЙ" — ландшафтный заказник общегосударственного значения. Расположен вблизи с. Николаевки. Площадь — 133 га. Создан согласно Указу Президента Украины в 1994 с целью сохранения типичных грабово-дубовых и грабово-липово-дубовых лесов, всего комплекса растительного и животного мира. Здесь обнаружены лилия лесная, коручка темно-красная, сон чернеющий, занесенные в Красную книгу Украины, редкие растения шлемник высокий,

кадило сарматское и др. Фауна имеет типичный лесостепной характер (свинья дикая, козуля европейская, лиса обыкновенная, куница лесная, еж обыкновенный, заяблик, соловей западный, пеночка-щелкун, синицы большая и голубая, горлица обыкновенная, дубонос, дрозды черный и певчий, славка черноголовая, мухоловка серая и др.). Над лесом и степными участками постоянно появляются канюки и осоеды. Гнездится редчайшая птица — голубь-синяк.

НИКОЛЕНКО Николай Степанович (09.05.1920, с. Нерубайка) — скульптор, художник. Окон. Красносельскую среднюю школу, Севастопольское уч-ще зенитной артиллерии (1941). Участник ВОВ. После войны учился в Высшей офицерской школе при артиллерийской акад. им. Ф. Э. Дзержинского, служил в воздушно-десантных войсках (до 1953). Работал учеником в Худож. фонде РСФСР. Самостоятельно освоил профессии скульптора, художника. Автор нескольких сотен творческих работ, среди них памятники В. И. Ленину в Красносельке, Т. Г. Шевченко в Александровке. Оформил музеи, дома культуры, предприятия. Награжден тремя орденами Красной Звезды, Отечественной войны 2-й степ., Богдана Хмельницкого 3-й степ., медалями.

НИМЕНКО Степан Александрович (19.12.1911, с. Красноселье) — Герой Сов. Союза (1945). С 15 лет жил в Москве, работал учеником пекаря. В 1930 стал курсантом объединенной воен. школы им. ЦИК, в 1935 окон. Борисоглебскую воен. школу летчиков. ВОВ встретил на Ленинградском фронте ком. звена. Воевал на Брянском и 2-м Прибалтийском фронтах, был ком. эскадрильи, зам. ком. авиаполка по летной подготовке, ком. авиаполка. За год его полк осуществил 1500 боевых вылетов. Награжден двумя орденами Ленина, двумя орденами Красного Знамени, Александра Невского, Отечественной войны 1-й степ., двумя орденами Красной Звезды, десятью медалями. После войны служил в Закавказском воен. округе, в 1948—56 — нач. Красноярского и Тамбовского аэроклубов.

НОВАЯ ОСОТА — село, подчиненное Староосотскому сельсовету. Население — 1415 жит. (01.01.2000). Граничит с райцентром, расположено на р. Осотянке. В селе действуют отделение СООО им. Кирова, Александровский гослесхоз, общеобразовательная школа I—II ступ., клуб, библиотека, фельдшерско-акушерский пункт, отделение связи, магазины. Название села происходит от названия р. Осотянки, которая долго "сотається" (тянется) между селами.

Новую Осоту основали выходцы из Старой Осоты. В XVIII в. Старая Осота называлась просто Осотой, а Новая Осота — хутором Осотянским. Под таким названием хутор упоминается в польских источниках за 1787. Хутор Осотянский относился к Медведевскому ключу сел (волости) польского кн. Франциска Любомирского. Во 2-й пол. XVIII в., когда население возросло, была построена Крестовоздвиженская церковь. В сер. XIX в. Новая Осота принадлежала И. И. Фундуклею. В то время село имело 138 дворов с 1151 жит. В 1889 население села возросло до 1575 чел. По землям И. И. Фундуклея в 1876 была проложена железная дорога, а станция названа Фундуклеевкой. После И. И. Фундуклея Новая Осота стала собственностью сахарозаводчика Н. А. Терещенко. В 1900 в селе жили 1974 чел., в т. ч. 946 муж. и 1028 жен. Основными занятиями были земледелие и отхожие промыслы. Село имело 2453 дес. земли, в т. ч. помещичьей — 812, церковной — 36, крестьянской — 1605 дес. В селе действовали церковноприходская школа, 17 ветряных мельниц и сельский банк. В XX в. Новая Осота стала большим селом, простирающимся до самого Тясмина. При советской власти состоялась национализация земель Н. А. Терещенко. В 1920 на них было создано Новоосотское отделение совхоза. В 1930 в селе созданы кол-



Н. С. Николенко



С. А. Нименко



с. Новая Осота

хозы "Нове життя" и им. Петровского. Во время голода 1932—33 в селе умерли, по неполным данным, 116 жит. В годы сталинских репрессий среди несправед-

*Семья Крамарчук
из с. Новой Осоты.
Кон. XIX в.*

*с. Новая Осота.
Общеобразовательная
школа I—II ступ.*



ливо осужденных жителей села была домохозяйка Е. А. Подик. В послевоенный период в селе восстановлена и обновлена производственная база колхоза,



построены новые объекты социальной сферы. В 1957 открыты новый клуб и библиотека, в 1958 — фельдшерско-акушерский пункт, в 1963 — школа, в 1972 — отделение связи. В Новой Осоте есть памятники погибшим воинам-односельчанам и воинам-освободителям. Возле села обнаружены поселение, существовавшее на рубеже эпох поздней бронзы и раннего железа, и поселение скифов и сарматов. В селе род. и живет Герой Соц. Труда М. Г. Лагно, род. засл. работник с/х Украины Я. Д. Прасол и художник Ф. Ф. Лагно.

*с. Новая Осота.
Памятник в честь воинов-односельчан, погибших
в Великой Отечественной
войне*





*с. Новая Осота.
Магазин*



Пруд в с. Новой Осоте



*с. Новая Осота.
Старый корпус школы*

НОВАЯ ОСЫТНЯЖКА (Новоосытняжка) — бывшее село на территории Ставидлянского сельсовета, жители которого переселились в др. села. В 20-х годах XX в. село основали выходцы из с. Осытняжки Новомиргородского р-на, дома которых сгорели. В селе род. дважды Герой Соц. Труда Л. И. Шлифер.

НОВАЯ СЕРБИЯ — административно-территориальная единица на Правобережье Украины, созданная в 1752 для обороны от нападений турок и татар. Была расположена между Днестром и Синюхой. Здесь стояли 2 полка сербов, валахов, болгар, греков и полк украинских казаков. Штаб-квартира находилась в Новомиргороде. Отдельные роты полков И. Хорвата размещались в Сентове (ныне Родниковка), Федваре (ныне Подлесное), Вуковаре (ныне Букварка).

НОВГОРОДЧЕНКО Александр Викторович (05.04.1975, пгт Александровка — волейболист, мастер спорта. Играл за профессиональные клубы Чернигова, Красноперекоска (Крым). Ныне живет в Днепропетровске и выступает за местный профессиональный клуб. Первый тренер — И. Ю. Березенко.

НОВОВЛАДИМИРОВКА — село, существовавшее в XX в. Входило в состав Николаевского сельсовета, земли принадлежали николаевскому колхозу им. 12-летия Октября.

НОВОПЕТРОВСКИЙ — хутор, существовавший вблизи с. Китайгорода в 1-й пол. XX в.

НОВОУЛЬЯНОВКА — село, присоединенное к пгт Александровке.



ОЛИЗЬКО Филипп (? — ?) — ком. партизанского отряда в с. Красноселье в период австро-немецкой оккупации (1918). Погиб в бою с немецким гарнизоном на станции Фундуклеевка.

ОМЕЛЬГОРОД — село, подчиненное Ясиновскому сельсовету. Население — 107 жит. (01.01.2000). В селе есть клуб, отделение связи. В сер. XIX в.



Омельгород еще называли Рубаный Мост и Нерубайка. В 60-х годах село принадлежало В. Безрадецкому, жили здесь 507 чел. В 1900 в 135 дворах жили 768 чел., в т. ч. 387 муж. и 381 жен. Основными занятиями населения были земледелие и отхожие промыслы. Село имело 1036 дес. земли, в т. ч. помещичьей — 142, крестьянской — 894 дес., школу



Неподалеку
от с. Омельгорода

Одна из улиц
с. Омельгорода



Вид с. Омельгорода



с. Омельгород. Клуб



с. Омельгород

грамотности, 5 ветряных мельниц. Владел селом Р. Ю. Дереченко. В период коллективизации создан колхоз "Червоный Жовтень". Во время голода 1932—33 умерли 135 жит. В селе установлен памятник односельчанам, погибшим в ВОВ.

ОПАНАСЕНКО Петр Тимофеевич (19.10.1923, с. Подставки на Полтавщи-



не) — педагог-ветеран. Во время ВОВ был вывезен фашистами на принудительные работы. С 1943 по 1944 служил в Красной Армии, принимал участие в боях. Награжден орденом Красной Звезды. В 1944 поступил в Черкасский пед. ин-т на филологический факультет. С 1950 до выхода на пенсию работал в школах Александровского р-на (Ставидла, Бовтышка, пгт Александровка).

ОРЛИК Михаил Васильевич (05.01.1940, с. Косари Каменского р-на Черкасской обл.) — засл. работник просвещения Украины. Окон. Черкасский пед. ин-т по специальности учитель химии и биологии. Работал прицепщи-

ком Каменской МТС (1957—58), трактористом колхоза "Зоря" Каменского р-на (1959—62), учителем в школах Родниковки, Ивангорода, Красноселья (1962—79), зав. Александровским районо (1979—95, 1998—2000), зав. научно-исслед. лаборатории инновационных процессов в учреждениях просвещения нового типа, гл. инспектором управления образования Кировоградской облгосадми-



нистрации (1995—98). Ныне живет в пгт Александровке.

ОРЛОВ Михаил Федорович (05.04.1788, Москва — 31.03.1842, Москва) — генерал-майор русской армии, участник Отечественной войны 1812, друг А. С. Пушкина, автор финансово-экон. трактатов, один из выдающихся деятелей декабристского движения. Его деятельность как декабриста связана с Каменкой, личная жизнь — с семьей генерала Н. Н. Раевского. Многолетнюю и искреннюю боевую дружбу двух генералов закрепила женитьба М. Ф. Орлова в 1821 на дочери Н. Н. Раевского Екатерине. Орлов часто гостил в поместье Раев-



М. Ф. Орлов

ских в с. Бовтышке, переписывался с А. Раевским. Первым написал некролог на смерть Н. Н. Раевского, составил эпитафию на его могиле в с. Разумовке.

ОСОТЯНКА — речка, правый приток р. Тясмина. Длина 21 км. Площадь водозабора — 136 кв. км. Упомянута в литературе и как Осота (1764). На реке расположены села Новая Осота, Старая Осота, Поселяновка.

ОСТАПЕНКО Павел Антонович (1909, с. Беличи Киевской обл. — 01.1944, с. Раздолье) — Герой Сов. Союза (1945, посмертно). Замполит. Удостоен высокого звания за мужество и храбрость при освобождении с. Раздолья от немецко-фашистских захватчиков. Похоронен в с. Букварке.

ОХРИМЕЦ Инна Николаевна (18.08.1970, пгт Александровка) — актриса. Окон. Киевский ин-т культуры. Играла в театрах Кривого Рога и Мариуполя. Победитель Всеукраинского конкурса чтецов им. Леси Украинки (1999).

ОХРИМЕЦ Тамара Емельяновна (04.12.1942, с. Варфоломеевка Саратовской обл.) — отличник нар. образования Украины. Окон. физ.-мат. факультет Кировоградского пед. ин-та (1967). Получила назначение в Александровскую среднюю школу № 1 преподавателем математики 5—10-х классов. В 1969 как классный руководитель выпустила свой первый класс. Проработала в школе 30 лет. Награждена медалью "За трудовое отличие", почетным знаком "Отличник народного образования", грамотами.



ПАВЛИКОВО — лесное урочище на восток от с. Могилева Куреня.

ПАВЛИЧЕНКО Николай Иванович (1925, с. Подлесное) — сержант, ком. отделения 462-го стрелкового полка 168-й стрелковой дивизии; награжден орденами Славы трех степ. (1944, 1945). В ряды




Красной Армии призван Елизаветградковским райвоенкоматом.

ПАВЛОВСКИЙ Иван Данилович (20.05.1883, с. Сосновка — 1937) — церковный деятель Украинской автокефальной православной церкви, председатель Всеукраинской церковной рады (с 1930), репрессирован в период сталинского беззакония. Окон. Киевскую духовную семинарию (1915). Был священником на Чигиринщине, в г. Зиновьевске (ныне Кировоград), епископом Черкасско-Чигиринской, Черниговской округ, архиепископом Харьковским (с 1926), митрополитом Харьковским и всей Украины (1934—36). Участник Всеукраинского церковного собора (1921), на котором была создана Украинская автокефальная православная церковь (УАПЦ). Ответственный редактор журнала УАПЦ "Церква і життя". Арестован в г. Белгороде, "за контрреволюционную деятельность" осужден тройкой НКВД к расстрелу.

ПАВЛОВСКИЙ Федор Кириллович (02.03.1921, с. Сосновка — 06.10.1943, пос. Комарин Брагинского р-на Гомельской обл., Беларусь) — Герой Сов. Союза (1944). Учился в Сосновской восьмилетке. В 1940 окон. Черкасский с/х техникум и с дипломом агронома возвратился



П. А. Остапенко



Т. Е. Охримец

А. С. Куценко — командир партизанского отряда им. Ворошилова




в родной колхоз. В том же году Александровским райвоенкоматом призван на действительную воен. службу. В годы ВОВ воевал на Брянском и Центральном фронтах.

ПАРТИЗАНСКИЕ ОТРЯДЫ НА АЛЕКСАНДРОВЩИНЕ ПЕРИОДА АВСТРО-НЕМЕЦКОЙ ОККУПАЦИИ

(1918). Борьбу с оккупантами вели отряды, которыми командовали И. К. Тихоненко, Т. А. Колесник, Ф. И. Олизько. Они действовали вблизи железной дороги, где разоружали части оккупантов, уничтожали их живую силу и технику. Большинство бойцов отрядов позже пополнили части Красной Армии.

ПАРТИЗАНСКИЕ ОТРЯДЫ НА АЛЕКСАНДРОВЩИНЕ ПЕРИОДА ВЕЛИКОЙ ОТЕЧЕСТВЕННОЙ ВОЙНЫ.

В период временной оккупации р-на немецко-фашистскими захватчиками борьбу с врагом в 1941—44 вели 12 партизанских отрядов: им. Щорса (командир И. И. Нечаев), соединение партизанских отрядов им. Ворошилова (командир И. Д. Диброва), партизанские отряды им. Ворошилова (командир А. С. Куценко), им. Ворошилова (командир С. И. Довженко), "За Отчизну" (командир



Коршаков), "За Родину" (командир Н. П. Кришталь), им. Сталина (командир П. А. Дубовой), отряд (командир И. Ф. Присяжнюк), отряд (командир П. А. Ищенко), "За Победу" (командир А. Н. Гугнин), "Москва" (командир И. Н. Боровиков), им. Сталина (командир И. С. Щученко). Партизаны проводили агитационную работу среди местного населения, диверсионную работу, уничтожали технику, линии связи и живую силу оккупантов, препятствовали отправке молодежи в Германию, помогали частям Красной Армии освобождать край от врага. Благодаря действиям партизан оккупантам помешали сжечь в конце 1943 Подлесное, Григорьевку, Тарасовку, Каменный Яр, Разумовку, Омельгород, Бовтышку, Ясиноватку, Бандурово, Красноселку, Хайновку, Крымки. В марте 1943 через р-н прошло рейдом партизанское соединение М. И. Наумова.

ПАСИЧНАЯ — балка на юго-запад от пгт Елизаветградки.

ПЕНЬКОВСКАЯ КУЛЬТУРА (VI—VII вв.). Является одним из вариантов восточнославянской культуры. Взаимосвязь между черняховской и пеньковской культурами на территории края была

обнаружена археологической экспедицией, которая во главе с канд. истор. наук А. Н. Приходнюком летом 1982 проводила раскопки у с. Беляевки. Находки экспедиции (более 900) свидетельствуют, что на территории р-на обитало древнеславянское племя, возможно уличи.

ПЕРЕБИЙНОС Елена Михайловна (13.05.1916, с. Низшие Верещаки) — "Праведник мира" (2000). Окон. 5 классов. Работала в местном колхозе разнорабочей. После окон. курсов трактористок работала в колхозах сел Высшие Верещаки, Низшие Верещаки, Вторые Борки. Ныне проживает в пгт Александровке. В 1942—44 вместе с матерью М. М. Кочергой прятала еврейского мальчика М. Д. Ниживенко. Израильтяне удостоили ее почетного звания "Праведник мира". Ее имя высечено на Стене Почета в Яд Вашем (Израиль).

ПЕРЕСУНЬКО Владимир Авксентьевич (30.09.1935, с. Крымки) — засл. работник с/х Украины (1993). Работал в родном селе механизатором. Награжден орденами "Знак Почета", Трудового Красного Знамени, медалями.

ПЕРЕСУНЬКО Сергей Иванович (02.02.1952, с. Борки) — засл. юрист Украины, нар. депутат Украины (с 1998). Окон. Харьковский юридический ин-т. Работал на строительстве БАМа юристом-консультантом, нач. юридического отдела УС "Бамтоннельстрой", нар. судьей Кировограда, председателем Компанеевского районного нарсуда, Братского горсуда Иркутской обл. Являлся референтом (1990—94) нар. депутатов Украины В. Желибы и В. Панченко. Председатель партии "Социал-демократический союз". Канд. наук. Автор монографии "Право государственной собственности в Украине (История, современность, перспективы)", 1998. Проживает в Киеве.

ПЕСЧАНЫЙ — хутор, существовавший в 1-й пол. XX в. вблизи с. Гутницкой. Возник в 1922—23 в результате раздела земель зажиточных крестьян, производного Красносельским ревкомом. Основали хутор выходцы из с. Красноселья. Вскоре жители хутора снова возвратились в Красноселье.

ПЕТРЕНКО Иван Данилович (01.10.1956, с. Бовтышка) — краевед. Окон. Полтавский пед. ин-т (1978). Работал учителем в Тюмени (Россия), в школах Ивангорода, Новой Осоты, Александровки.




Ныне работает зав. отделом внутренней политики Александровской райгосадминистрации. Открыл и исследовал 19 археологических поселений в Александровском р-не, занимался обнаружением и нанесением на карту древних курганов, принимал участие в экспедиции Гос. музея истории Александровского р-на. Автор многих краеведческих статей в местной печати.

ПИОНТКОВСКАЯ Татьяна Остаповна (1914, г. Купель Проскуровского уезда Волынской губ. — 17.09.1975, пгт Александровка).



Е. М. Перебийнос



В. А. Пересунько



С. И. Пересунько

дровка) — засл. учитель Украины. С 1944 по 1969 работала в учебных заведениях Александровки, Новой Осоты, Красноселки, Старой Осоты, Борок. Награждена медалями СССР.

ПЛАКУЩЕЕ — населенный пункт на юго-запад от с. Старой Осоты, существовавший в XX в. В 1943 население села составляло 25 жит.

ПЛЕШКИ — село, подчиненное Елизаветградковскому поселковому совету. Население — 86 жит. (01.01.2000). Распо-

Вид с. Плешек

с. Плешки.
Памятник на братской
могиле советских воинов-
освободителей



Памятный знак в честь
освобождения с. Плешек
с. Плешки

ложено в 7 км западнее Елизаветградки, в 35 км от райцентра. Основали его крестьяне-переселенцы из Елизаветградки в 1924. В 1930 возникла сельхозартель "Радгосподар", которая в 1951 среди др. вошла в состав колхоза "Дружба". В кон-

це 1943 во время освобождения села от немецко-фашистских захватчиков здесь шли тяжелые бои. В 1965 в селе было 113 дворов, где проживали 382 чел. Работали производственная бригада Елизаветградковской сельхозартели "Дружба",

начальная школа, клуб, медпункт, магазин. Ныне в Плешках трудоспособными являются 4 жит. В селе установлены памятники сов. воинам-освободителям и памятный знак в честь освобождения села от немецко-фашистских захватчиков.


ПОВЕЛЬКО Кузьма Иванович (14.03.1947, с. Ивановка) — журналист. Окон. Бобринецкое профтехучилище (1965), Второй Харьковский индустриально-пед. техникум (1973), Кировоградский ин-т с/х машиностроения (1981), Киевскую ВПШ (1987). Печатается с 1979. С 1982 на журналистской работе. Ныне — редактор городской газеты "Вільне слово" (г. Александрия). Автор книг "Фатальні три дзвінки" (1994), "Талісман" (1996), стихов в коллективной книге "Джерело" (1992). Член Нац. союза журналистов Украины.

ПОДЖИО Александр Викторович (08.05.1798, г. Николаев — 18.06.1873, с. Вороньки Черниговской обл.) — декабрист, подполковник (с 1825 — в отставке). С 1821 — член Северного об-ва декабристов, с 1823 — Южного об-ва декабристов. Долгое время жил в родовом поместье Яновка (ныне Ивановка),

где был арестован по делу декабристов. После отбытия наказания жил (1839—59) на поселении в Сибири. С 1863 некоторое время находился за границей, где сблизился с А. И. Герценом.

ПОДЖИО Иосиф (Осип) Викторович (05.12.1792 — 21.01.1848, с. Усть-Кудинск Иркутской обл.) — декабрист, штабс-капитан (с 1818 — в отставке). Участник Отечественной войны 1812. Долгое время проживал в родовом поместье Яновка (ныне Ивановка), где и был арестован по делу декабристов. Отбыл 8 лет в Шлиссельбургской крепости, затем был отправлен на пожизненное заключение в Сибирь.

ПОДЛЕСНОЕ — село, центр сельсовета. Население — 1006 жит. (01.01.2000). Расположено в 21 км от райцентра, в 18 км от железнодорожной станции Цыбулево. В селе имеются СООО "Підлісне", фермерское хоз-во А. А. Барабули, общеобразовательная школа I—III ступ., дом культуры, библиотека, музей истории села, фельдшерско-акушерский пункт, отделение связи, Крестовоздвиженская церковь УПЦ. Неподалеку от села — контора Червононерубаевского лесничества.



К. И. Повелько



Через село проходит региональная автомобильная дорога Р-16 Александровка — Кировоград — Николаев. Вблизи села в нач. XX в. было месторождение медной руды. Село основано в сер. XVIII в., когда в урочище Федвар появи-

Вид с. Подлесного

Подлесненская
общеобразовательная
школа I—III ступ.



с. Подлесное.
Дом культуры

лись воен. поселения и была расквартирована 13-я рота гусарского Хорвата полка. В 1894 "артельный батька" Н. В. Левитский создал в селе первую в России земледельческую артель. В 1896 в Федваре уже было 10 земледельческих артелей. В XIX в. село стало волостным центром Александровского уезда Херсонской губернии. В нач. XX в. население села составляло более 6300 чел., имелись церковь, школа, лавки и базары. Советская власть провозглашена в феврале 1918. Крестьяне-бедняки во главе с секретарем волостного земотдела П. И. Довженко разделили землю зажиточных крестьян. После прихода австро-немецких войск зажиточные крестьяне вместе с оккупантами совершили

Административное
здание в с. Подлесном





*с. Подлесное.
Мемориал в честь
погибших
воинов-односельчан*

самосуд над виновными — 22 чел. расстреляли, многих избили плетками и шомполами. Из крестьян Подлесного и окрестных сел был создан партизанский отряд во главе с П. И. Довженко, боровшийся с оккупантами до освобождения края Красной Армией в конце 1919. В феврале 1920 председателем Федварского волостного комитета избран И. К. Бугайчук, председателем воен. отдела — П. И. Довженко. Трудящиеся Подлесного, воздавая честь памяти борцов за советскую власть, установили мемориальную доску в честь председателя волисполкома коммуниста И. Т. Скарбовского, зарубленного бандой в 1921, а также коммунистов Д. Л. Пашковского и И. Р. Умрихина, беспартийных П. Г. Те-

рона и И. Д. Иванова, расстрелянных деникинцами. В 20-х годах в селе создано 12 артелей: "Послідовник агрономії", трудовую земледельческую артель им. Ленина, "Молодий господар", "Колектив Леніна", "Селянська праця", "Червоний степ", "Незаможник" и др. В 1933 был организован колхоз "Прогрес", который в 1934 разукрупнен на 4 хоз-ва. Во время голода 1932—33 в Подлесном умерли около 700 жит. Немцы оккупировали село 5 августа 1941. Значительная часть жителей села боролась против фашистов в партизанском отряде им. Ворошилова (командир С. И. Довженко). Осенью 1943 гестаповцы после жестоких истязаний полуживыми закопали пионеро-связных партизанского отряда Ф. Шепе-



*с. Подлесное.
Памятник
на братской могиле
воинов-освободителей*

Ваня Коноваленко

Яша Матвиенко

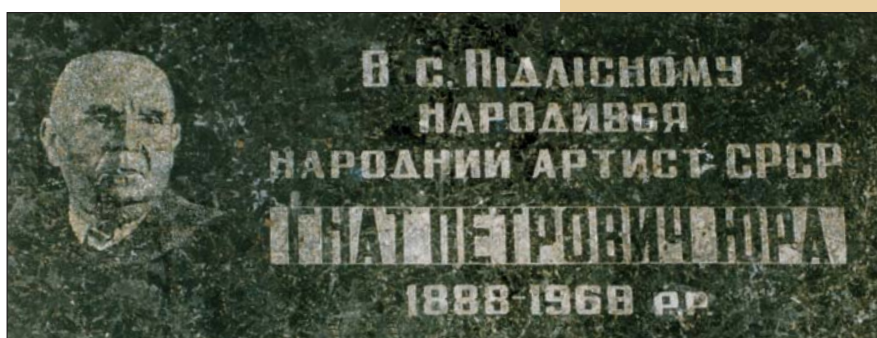


с. Подлесное.
Памятник пионерам-героям, казненным фашистами



Федя Шепель

Ваня Юрченко



с. Подлесное.
Мемориальная доска
на доме культуры

ля, Я. Матвиенко, И. Юрченко, И. Коноваленко. От оккупантов село освободила 5 января 1944 229-я стрелковая дивизия 53-й армии 2-го Украинского фронта. 309 жит. села принимали участие в ВОВ, 158 из них удостоены боевых наград. В селе установлены памятники 151 погибшему воину-односельчанину в годы ВОВ, воинам-освободителям, юным партизанам Ф. Шепелю, Я. Матвиенко, И. Юрченко, И. Коноваленко, борцам за власть Советов в 1918—20. В Подлесном род. нар. артист СССР Г. П. Юра, хоровой дирижер, нар. артист СССР, действительный член Академии искусств Украины А. Т. Авдиевский, нар. артисты Украины Т. П. Юра, А. П. Юра-Юрский, полный

с. Подлесное.
Памятник народному
артисту СССР Г. П. Юре

кавалер ордена Славы Н. И. Павличенко, лауреат Гос. премии СССР А. М. Жарский. На месте, где стоял дом семейства Юры, установлен памятник Г. П. Юре.

ПОДОЛ — балка на восток от с. Красноселья.

ПОДПОЛЬЕ В ГОДЫ ВЕЛИКОЙ ОТЕЧЕСТВЕННОЙ ВОЙНЫ. В тылу врага на территории р-на еще в 1941 для подпольной работы были оставлены несколько групп коммунистов и активистов. Елизаветградковский подпольный райком КП(б)У (секретари П. П. Сидоренко, И. С. Щученко, П. Ф. Баранник, зам. секретаря Э. А. Скабара, член райкома П. И. Боевец), руководивший подпольем и партизанским движением, поддерживал связь с Кировоградским подпольным обкомом КП(б)У (секретарь М. М. Скирда). Коммунисты выпускали листовки, призывали местное население не выходить на работу, прятать хлеб, одежду, скот, препятствовать оккупантам вывозить народное добро. При участии коммунистов были созданы подпольные организации в Подлесном, Родниковке, Старой Осоте. Подпольные группы действовали в Александровке, Красноселье, Бовтышке, Крымках. Много подпольщиков погибло от рук оккупантов.

ПОЛЕВОЕ — село, подчиненное Веселовскому сельсовету. Население — 220 жит. (01.01.2000). Расположено в 13 км от райцентра и железнодорожной станции Фундуклеевка. В селе — отделение ОАО "2-е им. Петровского". Много лет считалось поселком на территории Бовтышского полевого отделения совхоза сахарокомбината и частью с. Бовтыш-




ки. Название получило на сходе жителей в 1992. Официально название Полевое селу присвоено постановлением Президиума Верховного Совета Украины в 1994. В селе проживает Герой Соц. Труда А. Ф. Задоя (Козырь).

ПОЛЯНОВСКИЙ Георгий Александрович (02.07.1894, с. Липовка — ?) — российский музыковед, профессор, лектор. Долгое время жил в Москве. Автор произведений "Записки лектора" (1962), "Сергей Никифорович Василенко" (1964).

ПОПОВА БАЛКА — балка на юго-восток от с. Китайгорода.

ПОСЕЛЯНОВКА — село, подчиненное Староосотскому сельсовету. Население — 503 жит. (01.01.2000). Расположено в 11 км от райцентра и железнодорожной станции Фундуклеевка. В селе действуют отделение СООО им. Кирова, общеобразовательная школа I ступ., клуб,



с. Полевое. Магазин

с. Полевое

с. Поселяновка



*с. Поселяновка.
Староосотский детский
санаторий*




с. Поселяновка. Клуб



*с. Поселяновка.
Памятник в честь воинов-
односельчан*

На этом месте, между с. Старой Осотой и с. Поселяновкой, раньше был сахарозавод Терещенко



Я. Д. Прасол

библиотека, фельдшерско-акушерский пункт, отделение связи, Староосотский детский санаторий. До 1926 считалось частью с. Старой Осоты. Тут был колхоз "Перемога", позднее объединенный со староосотским колхозом. В годы ВОВ в селе действовала подпольная молодежная группа, фашисты расстреляли нескольких активистов. В Поселяновке род. бывший руководитель подпольной группы, партизан, участник ВОВ, педагог, мастер спорта по парусному спорту, автор двух книг Н. З.Тимко.

ПОТЕМКИН Григорий Александрович (13.09.1739, с. Чижово Смоленской губ. — 05.11.1791) — кн., российский гос.



деятель, генерал-фельдмаршал (с 1784). В конце XVIII в. владел местечком Александровка, селами Борки, Ивангород, Разумовка, Бовтышка, хуторами Нерубай, Лисогорский, Антоново. Эти и др. села он выменял у польского кн. Любомирского.

ПОХИЛ Онисий Иванович (?), Старая Осота — ?) — ученый-ветеринар, профессор.

ПОХИЛЕВИЧ Леонтий Иванович (1816—1893) — укр. краевед. Работал служащим в Киевской духовной консистории. Автор трудов "Сказание о населенных местностях Киевской губернии" (1864), "Уезды Киевский и Радомысльский. Статистические и исторические заметки" (1887). В работе "Сказание..." описал села нынешнего Александровского р-на, входившие в то время в состав Чигиринского уезда Киевской губернии.

ПРАСОЛ Яков Дмитриевич (04.11.1940, с. Новая Осота) — засл. работник с/х Украины (1991). Долгие годы руководил совхозом сахарокомбината (ОАО "2-е им. Петровского"). Проживает в с. Веселом.

ПРИХОДСКИЕ ШКОЛЫ — начальные школы при церковных приходах в Российской империи. С 1884 назывались церковноприходскими. В них обучали грамоте детей крестьян и др. низших сословий населения. В 1900 на территории Александровщины, входившей

в состав Чигиринского уезда Киевской губернии, церковноприходские школы действовали в Александровке, Бандурове, Голикове, Борках, Разумовке, Крымках, Хайновке, Высших Верещаках, Китайгороде, Любомирке, Новой Осоте, Старой Осоте, Трилесах, Ивановке, Низших Верещаках, Сосновке, Цветном.

ПУСТОВОЙ Василий Федорович (13.01.1924, с. Лесники Яготинского р-на Киевской обл.) — почетный житель пгт Александровки. Окон. Киевский технологический ин-т (1970). Участник ВОВ. Принимал участие в освобождении Александровского р-на и пгт Александровки



от немецко-фашистских захватчиков. С 1946 проживает в Александровке. Работал инспектором райотдела социального обеспечения, вторым секретарем райкома ЛКСМУ, инструктором, помощником секретаря райкома КПУ, замполитом роты в Вооруженных Силах, слесарем, мастером, сменным инженером, секретарем парткома 2-го им. Петровского сахарокомбината. Награжден орденами Отечественной войны 1-й степ., Красного Знамени, Славы 3-й степ., многими медалями. Был выбран делегатом XXVI съезда КПСС (1981).

ПЯТЫЙ ОКРУГ — лесное урочище на юг от с. Омельгорода.

Р

РАДЬКОВСКАЯ БАЛКА — балка в урочище Нерубайка.

РАЕВСКИЙ Николай Николаевич (25.09.1771, Санкт-Петербург — 28.09.1829, с. Бовтышка, похоронен в с. Разумовке) — российский воен. деятель, герой Отечественной войны 1812, генерал от кавалерии (1813). Отличился в Бородинской битве 1812 (батарея Раевского). После окончания военных действий против французов командовал 4-м армейским корпусом, штаб которого был расположен в Киеве. Долгое время прожил в с. Бовтышке. Жена — С. А. Раевская (Константинова) (1769—1844) приходилась внучкой выдающемуся российскому ученому М. В. Ломоносову. Имел сыновей Николая и Александра, дочерей Екатерину (Орлову), Елену, Марию (Волконскую), Софию, жизнь которых тоже связана с Бовтышкой. Внук Н. Н. Раевский (1839—76), полковник, погиб в битве при Верхнем Андроваце (Сербия), похоронен в семейной усыпальнице Раевских в Разумовке.

РАЗДОЛЬЕ — село, подчиненное Букварскому сельсовету. Население — 62 жит. (01.01.2000). Расположено в 35 км от райцентра. Основано в нач. XX в. выходцами из с. Федвара (ныне Подлес-



Н. Н. Раевский



ное). Позже село перешло в подчинение Букварскому сельсовету. В годы коллек-

с. Раздолье

тивизации в селе была создана артель "Червона зірка". Во время освобождения села от немецко-фашистских захватчиков в январе 1944 исключительным мужеством и храбростью отличился П. А. Остапенко. Ему посмертно присвоено звание Героя Сов. Союза. Местные артели "Червона Зірка" и "Нова зірка" (Лысый хутор) в 1950 объединились в одну — "Червона Зірка", которая в 1955 вошла в состав колхоза им. Калинина (с. Букварка). Резко уменьшилось население села в связи с его неперспективностью. В 1966 здесь жили 418, в 1971 — 280, в 1980 — 149, в 1994 — 77 чел. Ныне в Раздолье трудоспособными являются 3 чел.

РАЗУМОВКА — село, центр сельсовета. Население — 864 жит. (01.01.2000). Расположено на р. Бовтышке в 25 км юго-западнее райцентра и железнодоро-

музей истории с. Разумовки, детсад, фельдшерско-акушерский пункт, отделение связи, магазин райпотребсоюза. Сельсовету подчинено с. Николаевка. Село возникло в сер. XVIII в. Название Эразмовка получило в 1767. Управляющий поместьями кн. Любомирского Дембовский переименовал его в честь своего сына Эразма. До того село называлось Разумовкой и входило в Смелянский ключ Киевского уезда Киевского воеводства. В 1808 в селе было 495 жит. на 52 двора. В XIX в. владельцами села были российский кн. Потемкин, затем Е. Н. Самойлова, а позже — герой Отечественной войны 1812 Н. Н. Раевский и его потомки. На месте, где был похоронен Н. Н. Раевский, сооружена Крестовоздвиженская православная церковь. В церкви-усыпальнице похоронены и др. члены семьи Раевских. В 1900 в 360 дво-



Пруд в с. Разумовке

*Жители с. Разумовки.
Фото 1914 г.*

рожной станции Фундуклеевка. В селе имеются с/х частное предприятие "Розумівське" и об-во "Лан", общеобразовательная школа I—III ступ., православная церковь, дом культуры, библиотека, нар.



рах проживали 1835 чел., в т. ч. 918 муж. и 917 жен. Основными занятиями населения были земледелие и отхожие промыслы. Село имело 853 дес. земли, в т. ч. церковной — 40, крестьянской —



*с. Разумовка.
Крестовоздвиженская
церковь — усыпальница
семьи Раевских*



*Административное
здание и дом культуры
в с. Разумовке*



с. Разумовка. Надгробия членов семьи Раевских



с. Разумовка. Надгробия членов семьи Бондаревых

с. Разумовка.
Мемориальная доска на здании Крестовоздвиженской церкви

813. Село принадлежало Г. И. Ностицу. В нем были церковноприходская школа, 2 кузницы, 2 маслобойни, 8 ветряных мельниц, хлебный магазин. Советская власть провозглашена в феврале 1918. В 1924 создан ТСОЗ, со временем — колхозы "Червоний прапор" и "Шлях колек-



тивізації". Голод 1932—33 забрав 246 жизней жителей села. Во время ВОВ 378 жит. воевали в партизанских отрядах и на фронтах, 179 из них отмечены боевыми наградами. В селе имеется Крестовоздвиженская церковь, которая вошла в Гос. реестр нац. культурного



*с. Разумовка. Памятник
в честь воинов-
односельчан*



*с. Разумовка. Памятник
на братской могиле
советских воинов-
освободителей*

*В. Н. Зеленько — воин-
интернационалист, погиб
в Афганистане*

Вид с. Разумовки



*Разумовская
общеобразовательная
школа I—III ступ.*



с. Разумовка. Магазин



наследия (памятники градостроения и архитектуры Украины); установлены памятники сов. воинам-освободителям и 149 погибшим односельчанам.

"РАЗУМОВСКАЯ БАЛКА" — ландшафтный заказник местного значения, созданный по решению Кировоградского облсовета в 1995. Расположен на берегу р. Бешки напротив с. Разумовки в пределах Бовтышского сельсовета. Площадь — 57,4 га. Его задача — сохранение типового лесостепного ландшафта Приднепровья. На склоне южной экспозиции обнаружен большой степной участок, отличающийся богатством и разнообразием флоры: 5 видов колокольчиков, буквица лекарственная, душица, бородач, репейничек обыкновенный, шалфей лекарственный, подмаренник русский, синеголовник плосколистный и равнинный, клевер горный, астра степная, василистник извилистый, юринея верболистая, лук Пачоского и др. В лесу растут сосна крымская, белая акация (робиния). Сохранились дубово-грабово-кленовые участки. Фауна представлена козулями европейскими, зайцами серыми, куницей лесной, пеночкой-щелкуном, синицей большой, дроздом черным, дятлом большим пестрым, жуланом, овсянкой обыкновенной, горлицей обыкновенной, удою. Периодически появляется пара канюков степных, занесенных в Красную книгу Украины.

"РАЙДУГА" — нар. самодеятельная дискотека Александровского районного дома культуры. Звания народной удостоена в 1996. Победитель многих обл. фестивалей дискотек.

"РЕДЬЧИНО" — орнитологический заказник общегосударственного значе-



ния. Создан по постановлению Совета Министров УССР в 1983. Расположен в Крымчанском лесничестве. Площадь 118 га. Его задача состоит в охране редких видов птиц — орла-карлика, скопы, канюка степного, коршуна рыжего, занесенных в Красную книгу Украины. Лесное урочище представляет собой небольшой участок буерачной кленово-липовой и грабовой дубравы по балке вокруг пруда.

РОДНИКОВКА (до 07.03.1946 — Могильное, Сентово) — село, центр сельсовета. Население — 743 жит. (01.01.2000). Расположено в верховье р. Ингула в 35 км от железнодорожной



Родниковская участковая больница

станции Цыбулево. В селе действуют СООО "Ингул", общеобразовательная школа I—III ступ., дом культуры, библиотека, детский сад, участковая больница, отделение связи, магазин райпотребсоюза. Сельсовету подчинены села Липовка, Марьяновка, Могилев Курень, Ясиноватка. Вблизи села обнаружены остатки двух поселений доскифского периода, раннеславянские поселения

На территории орнитологического заказника "Редьчино"



Пруд в с. Родниковке



*Сад неподалеку
от с. Родниковки*



Вид с. Родниковки



*Жители с. Родниковки.
Братья Саржевские.
Нач. XX в.*

*Жители с. Родниковки.
Семья В. А. Марикуцы.
1900 г.*

и поселения черняховской культуры. Село основано в 1754 как воен. поселение. В шанце Сентовом располагалась 11-я рота одного из полков Хорвата. В 60-х годах XIX в. в селе было 282 двора с 2016 жит. В 1892 здесь была открыта церковноприходская школа. Советская

В 1923 в Сентовской волости была организована коммуна "Восходящее солнце правды". В 1928 в селе создано ТСОЗ "Незаможник", в 1930 — 5 колхозов ("Червона Зірка", "Сиваш", им. Димитрова, им. Орджоникидзе, "Червоний прогрес"). С 1959 существует единый колхоз



*с. Родниковка.
Административное
здание*



с. Родниковка. Магазин

*с. Родниковка. Памятник
на братской могиле
советских воинов-
освободителей*

власть провозглашена в феврале 1918. В годы гражданской войны в селе стояли отряды Н. И. Махно. В июле 1919 махновцы расстреляли в селе атамана Григорьева. 8 апреля 1920 по требованию граждан Сентовская волость отошла от Александровского к Елизаветградскому уезду.





с. Родниковка.
Мемориал в честь
воинов-односельчан,
погибших в годы Великой
Отечественной войны



им. Свердлова. Во время голода 1932—33 в Родниковке умер 221 чел. В годы сталинских репрессий среди несправедливо осужденных — колхозники Г. Н. Гуца, А. И. Лупан-Бондаренко, военнослужащий П. А. Клименко. На фронтах ВОВ воевали 419 жит. села, 257 из них

В. Г. Лунгул — воин-интернационалист, погиб в Афганистане

с. Родниковка.
Мемориальная доска на здании школы

*Хор-звено Родниковского
сельского дома культуры.
1970-е гг.*



*с. Родниковка.
Дом культуры*



Вид с. Родниковки



удостоены боевых наград. Звание Героя Сов. Союза посмертно присвоено в 1944 уроженцу села А. А. Антонову. В Родниковке установлены памятники сов. воинам-освободителям и 174 погибшим односельчанам. В ноябре 1959, когда был ликвидирован Елизаветградковский р-н, село вошло в состав Александровского р-на. В 1968 колхоз им. Свердлова имел 6005 га с/х угодий, из них 4966 га пахотной земли, 38 тракторов, 38 комбайнов, 24 автомашины, 59 электромоторов. В Родниковке род. писатель, историк Д. Н. Клюенко и поэт В. Н. Клюенко.

РОДНИКОВСКОЕ МЕСТОРОЖДЕНИЕ БУРОГО УГЛЯ (Сентовское) расположено вблизи с. Родниковки. Относится к Днепровскому буроугольному бассейну. Открыто в 1947. В 1992 александровские геологи определили, что уголь залегает пластами по 4 м на глубине около 70 м. Запасы месторождения составляют 100 млн. т. Месторождение перспективно для дальнейшего изучения.

РУБАНЫЙ МОСТ — одно из названий с. Омельгорода (кон. XIX — нач. XX в.).

*Родниковская
общеобразовательная
школа I—III ступ.*



В. А. Рыбалка

РУЖИЧЕВО (старое название Ружичевка) — село, подчиненное Цветненскому сельсовету. Население — 55 жит. (01.01.2000). Расположено в 35 км от райцентра на р. Ирклий в окружении лесов. В селе расположены земли СООО "Олто", фермерских хоз-в П. Д. Коваленко и Н. Н. Дядюры, пруды рыбхоза, фельдшерско-акушерский пункт. Около села обнаружено захоронение сарматов (I—II вв.). В нач. XX в. село принадлежало Н. и В. Головатинским, Тимановскому.


РЫБАЛКА Владимир Александрович (27.07.1977, пгт Александровка) — легкоатлет, мастер спорта. Окон. Киевский нац. ун-т физической культуры (2001). Член сборной Украины по легкой атлетике. Победитель Кубка Европы по легкой атлетике (2001), серебряный призер Всемирной универсиады (2001) и открытого чемпионата Израиля "Макабиата" (2001) в эстафете 4x400 м. Проживает в Киеве. Первый тренер — Н. П. Иванов.

С



В. М. Савустяненко

САВУСТЯНЕНКО Вячеслав Михайлович (30.07.1939, пгт Градижск Полтавской обл.) — засл. работник культуры Украины. Окон. Александровское культпросветучилище (1962). Работал преподавателем в Александровской детской муз. школе, аккомпаниатором районного дома культуры, руководителем нар. самодеятельного хора "Тясмин" (с 1967 по 2001, с перерывом). Автор обработок нескольких укр. нар. песен, вошедших в печатный репертуарный сборник "Співає Тясмин" (1998).



В. В. Савченко

САВЧЕНКО Владимир Васильевич (07.01.1955, с. Вышние Верещаки) — первый председатель Александровского райсовета, избранный прямым голосованием жителей р-на (1994—98). Окон. Кировоградский ин-т с/х машиностроения (1981). Работал на руководящих должностях в колхозах им. Шевченко, "Україна", "Зоря", председателем Вышневещаковского сельсовета, первым

зам. председателя райгосадминистрации. Ныне — председатель правления ОАО "Цибулівське хлібоприймальне підприємство".

САМОЙЛОВИЧ (настоящая фамилия — Сушковский) Даниил Самойлович (22.12.1742, с. Яновка (теперь Ивановка) Черниговского р-на Черниговской обл. — 04.03.1804, г. Николаев) — врач, один из основоположников отечественной эпидемиологии. Окон. школу при Петербургском адмиралтейском госпитале (1765). Работал воен. врачом, в 1780 при Лейденском ун-те защитил докт. диссертацию на тему хирургического акушерства. Принимал активное участие в борьбе с эпидемиями и вспышками чумы в Москве (1771), Кременчуге и Херсоне (1784), в Елисаветграде, Одессе и на Крымском полуострове (1796—99). Врачебный опыт обобщил в обстоятельных трудах о чуме (1781, 1803), которые коренным образом изменили представление об этой болезни. Доказал, что заражение чумой происходит при непосредственном контакте с больным или зараженными предметами. Разработал и внедрил в жизнь систему противочумных мероприятий (изоляция больных, дезинфекция); предсказал возможность прививок против чумы; пытаясь открыть возбудителя чумы, проводил микроскопические исследования гноя из чумных бубонов. Написал ряд научно-популярных книг, занимался вопросами организации мед. образования в России. Д. С. Самойлович был назначен почетным членом Российской мед. коллегии, избран в состав многих зарубежных акад. В 1799 побывал в с. Михайловке (Елисаветградка), где обследовал больных, подозреваемых в заболевании чумой.

САРМАТЫ, савроматы — кочевые племена, язык которых близок к языку скифов. Античные авторы упоминают о них с кон. VII в. до н. э. К сарматам принадлежали аорсы, язиги, роксоланы, аланы и др. племена. Жили родоплеменным строем с пережитками матриархата. Объединившись в крепкие племенные союзы, во II в. до н. э. начали массовое передвижение в Северное Причерноморье, где, потеснив скифов, заняли

господствующее положение. В I в. сарматы вместе с др. племенами вели борьбу против рабовладельческого Рима. Во II в. был создан великий союз племен во главе с аланами. Господству сарматов в причерноморских степях положили конец в III—IV вв. готы и гунны. Часть сарматов ассимилировалась со славянами, остальные — с др. народами. Сарматы внесли определенный вклад в культуру славян и др. народов. Начиная с III—II вв. до н. э. часть сарматских племен постепенно продвинулась в бассейн Тясмина и через некоторое время растворилась среди местного населения. Курганы с сарматскими захоронениями I—II вв. обнаружены вблизи Старой Осоты, Цветного, Новой Осоты, Ружичева.

СВИНАРКА — балка на юго-восток от с. Высших Верещаков.

СВИТОВА ЗИРКА — село, подчиненное Ставидлянскому сельсовету. Население — 6 жит. (01.01.2000). Расположено в 42 км от райцентра. Возникло в 1922. В годы сталинских репрессий несправе-

дливо осужден хлебороб В. Л. Дроганец. Земли села входили в ставидлянский колхоз им. Горького, с 1974 — в красноселковский колхоз (затем совхоз "Шляхом Леніна"). Ныне в селе только 2 трудоспособных жителя.

СЕВЕРИНОВКА (старые названия — Дальник, Кошарка) — село, подчиненное Александровскому поселковому совету. Население — 55 жит. (01.01.2000). Расположено в 9 км от райцентра. Земли входят в СООО "Искра". В 60-х годах XIX в.



с. Севериновка



*с. Свитова Зирка.
Магазин.
Фото Н. Коломийца.
1992 г.*

*с. Свитова Зирка.
Животноводческая
ферма.
Фото Н. Коломийца.
1992 г.*

*с. Севериновка.
Фермерская усадьба*





В. Н. Сиканенко

*Семья Гетманцев
из с. Севериновки.
Фото нач. XX в.*



*Урочище неподалеку
от с. Севериновки*

село являлось северной частью Китайгорода, называлось Севериновкой или Дальником и принадлежало помещику Безрадецкому. В 1889 здесь проживали 246 чел. Основными занятиями населения были земледелие и отхожие промыслы. Севериновка имела 469 дес. земли. Владелицей села являлась Э. Я. Безрадецкая. В Севериновке действовали школа грамотности, 4 ветряные мельницы. В 1925 население села составляло 304 жит. В годы коллективизации создан колхоз "Нове життя", переименованный в 1949 в колхоз им. 30-летия ВЛКСМ.

СЕЛЬСКИЕ И ПОСЕЛКОВЫЕ СОВЕТЫ — высшие органы власти в населенных пунктах р-на. На Александровщине 2 поселковых и 20 сельских советов.

СЕНЕЦКИЙ ЯР — балка на запад от с. Выших Верещаков.

СЕНОКОСЫ — балка на север от с. Красноселья.

СЕНТОВО — старое название с. Родниковки.

СЕРЕБРЯНЫЙ ЛЕС — лесное урочище на северо-восток от с. Раздолья.

СИКАНЕНКО Василий Никифорович (11.12.1924, с. Борки) — засл. мед. работник Украины. Много лет работал фельдшером в с. Ивановке. Живет в с. Борках.

СИМВОЛЫ РАЙОНА. 24 апреля 2001 17-я сессия райсовета 23-го созыва утвердила герб и флаг Александровского р-на, положение о порядке использования, описания и пояснения символики герба и флага. Герб и флаг Александровского р-на разработал авторский коллектив в составе В. В. Белошапки, В. С. Лысенко и И. В. Лысенко. В соответствии с положением о порядке использования герба и флага Александровского р-на изображения герба могут располагаться:

- на зданиях райсовета и райгосадминистрации;
- в залах, где проходят сессии райсовета;
- в кабинетах высших должностных лиц р-на (председателя райсовета, председателя райгосадминистрации);
- в официальных изданиях райсовета и райгосадминистрации;
- на указателях границ р-на при въезде в него.

Допускается использование герба Александровского р-на:

- при оформлении территории р-на в честь праздников, при проведении спортивных, культурных и др. массовых мероприятий;
- на грамотах, приглашениях, удостоверениях и др. официальных доку-

ментах, выдаваемых властью р-на;
 — в краеведческих, научных, научно-популярных изданиях;
 — на официальных бумагах и билетах лотереи, выпускаемых районной властью;
 — в экспозициях музеев и выставок;
 — на сувенирах, памятных медалях, значках, изготавливаемых по заказу райсовета или райгосадминистрации.

Флаг Александровского р-на может подниматься или устанавливаться:

— на зданиях райсовета и райгосадминистрации;
 — в залах, где проходят сессии райсовета;
 — в кабинетах высших должностных лиц р-на (председателя райсовета и председателя райгосадминистрации).

Допускается использование флага Александровского р-на:

— при оформлении территории р-на в честь праздника, при проведении спортивных, культурных и др. массовых мероприятий;

— на грамотах, приглашениях, удостоверениях и др. официальных документах, выдаваемых властью р-на;

— в краеведческих, научных, научно-популярных изданиях;
 — в экспозициях музеев и выставок;
 — на сувенирных, памятных медалях, изготавливаемых по заказу райсовета или райгосадминистрации.

Использование герба и флага Александровского р-на с коммерческой целью (на этикетках, упаковках, сувенирах и пр.) допускается с разрешения отдела внутренней политики райгосадминистрации за соответствующую оплату. Средства за использование герба и флага Александровского р-на направляются в районный бюджет.

Описание герба Александровского р-на. В верхней части зубчато разрезанного щита на зеленом фоне — серебряное изображение оленя, в нижней — на золотом фоне два синих серпа с красными ручками, направленные острием друг к другу. Щит увенчан короной, на золотом обруче (венце) которого — зубцы, образованные сложенным пополам зеленым листком и красной гроздью калины. Щит украшен венком из двух

колосков ржи, двух ветвей сосны с тремя веточками, двух головок подсолнуха с желтыми лепестками и черным доньшком и тремя зелеными листками, двумя ветками дуба с тремя листками, вплетенными в голубую ленту, сложенную внизу. На трех складках ленты внизу — девиз желтыми буквами: "Гуртом до загального добра".

Пояснение символики герба Александровского р-на. Щит разрезан на две части, потому что территория р-на всегда разделялась границей. Здесь был рубеж крупнейшего в Европе Днепровского обледенения, проходили границы Киевской Руси и Дикого Поля, Польши и Крымского ханства, Польши и России, рубеж Чигиринского уезда Киевской губернии и Александрийского уезда Херсонской губернии. Здесь проходит рубеж между Лесостепью и Степью. Да и сформировался р-н из территории Александрийского (север) и Елизаветградковского (юг) р-нов. Серебряное изображение оленя отображает название р-на, которое происходит от названия административного центра Александровка. Слово Александровка, по народным преданиям, происходит от имени первого поселенца Александра, что в переводе с греческого означает "мужественный защитник, покровитель людей". Таким же мужественным и мирным животным является олень, силуэт которого изображен на гербе пгт Александровки, что делает герб р-на созвучным гербу райцентра. Серпы — символы хлеборобского труда — были изображены на гербе Александрийского уезда, куда когда-то относился юг р-на. Тем паче, что юг р-на в основном является плодородными степями, освоенными работающими руками крестьян. Гроздь и листья калины на короне свидетельствуют о принадлежности территории к Украине. Венок вокруг щита включает колоски ржи и головки подсолнуха, ибо эти культуры выращивают жители р-на; ветки сосны и дуба, ибо треть территории р-на составляют леса. Ветки дуба символизируют мощь и стойкость жителей р-на.

Описание флага Александровского р-на. Флаг представляет собой прямо-



М. П. Синченко

угольное полотнище с соотношением сторон 2:3, разделенное по вертикали на две равные части: зеленого (от древка) и желтого цветов. На зеленом поле — белое изображение оленя. Желтое поле свободное. Флаг двухсторонний. Обратная сторона зеркальная к лицевой.

Пояснение символики флага

Александровского р-на. На флаге воспроизведены цвета герба Александровского р-на и изображения верхней части герба. Зеленый цвет символизирует леса, желтый — плодородные земли р-на. Изображение оленя — геральдического символа Александровки и Александровского р-на — воспроизводит название р-на, происходящее от названия административного центра Александровка. Олени водятся в лесах р-на. Они являлись тотемными животными древнего населения края — скифов.

СИНЧЕНКО Мария Поликарповна (11.04.1928, с. Любомирка) — ветеран просвещения. Окон. Кировоградское пед. уч-ще (1951). Работала в начальных школах на Дрогобыччине. С 1959 и до выхода на пенсию (1983) работала в Александровской средней школе № 1. Награждена медалью "За доблестный труд", многими грамотами.

СКАЛЬКОВСКИЙ Аполлон Александрович (13.01.1808, г. Житомир — 09.01.1899) — укр. историк. Окон. юридический факультет Моск. ун-та (1827). С 1828 — на гос. службе в Одессе. С 1845 — директор Главного статистического комитета Новороссийского края. Один из основателей Одесского об-ва истории и древностей. В своих работах ("Хронологічний огляд історії Новоросійського краю: 1730—1823", "Перше тридцятиріччя історії міста Одеси 1793—1823", "Історія Нової Січі або останнього коша Запорізького" и др.) собрал фактический материал по истории Запорожской Сечи и Новороссии. В работах "Нарис статистичного опису Новоросійського краю" и "Хронологічний огляд історії Новоросійського краю..." подается информация о заселении сел Михайловки, Букварки, Сентова (Родниковки), Федвара (Подлесного) и др.



М. М. Скирда

СКАРЖИНОВКА (Скаржинка, Краснополье) — название села на территории нынешнего с. Низших Верещаков, теперь их часть. Название получило от фамилии владельца Скаржинского.

СКАРЖИНСКИЙ Виктор Петрович (1787—1861) — генерал-майор, один из пропагандистов степного и полезащитного лесонасаждения в Украине. Участник Отечественной войны 1812. На собственные средства создал эскадрон из 180 крестьян и вольных людей, присоединился к 3-й армии. Про "отличные подвиги" В. П. Скаржинского М. И. Кутзов рапортовал императору Александру I. Вблизи Вознесенска (теперь Николаевщина) организовал экспериментальное хоз-во с улучшенными севооборотами, внедрил орошение луговых угодий, заложил помологический сад, дендрарий, плодовый сад с виноградником, лесные рассадники, разработал агротехнику выращивания посадочного материала, приспособленного к условиям степей. Владел частью с. Низших Верещаков (до 1834).

СКАРЖИНСКИЙ Петр (? — ?) — генерал, первый атаман бугских казаков. При нем в 1787 в красносельские поместья были переселены несколько тысяч бугских казаков, которые основали здесь 12 станиц, в т. ч. Красноселье, Михайловку, Гутницкую и др. Возможно, после присоединения Правобережной Украины к России (1793) выкупил у А. Яблоновского часть Низших Верещаков, расположенную рядом с Красносельем. После смерти генерала с. Скаржинка (часть Низших Верещаков) перешла к сыну — В. П. Скаржинскому.

СКИРДА Михаил Михайлович (07.01.1905, пгт Елизаветградка — 02.02.1979, Киев) — один из руководителей подпольного и партизанского движения в Украине во время ВОВ, генерал-майор. Окон. ВПШ при ЦК КП(б)У (1951). С 1932 на партийной работе в Одесской, Николаевской, Кировоградской обл. В августе 1941 — декабре 1943 — секретарь Кировоградского подпольного обкома КП(б)У, ком. партизанского соединения. С 1952 работал в МВД УССР.

СКИФЫ, СКИТЫ — кочевые и частично оседлые племена, которые населяли южную часть территории Украины. В окрестностях Александровщины обнаружены передскифские (XI—XX вв. до н. э.) и скифские (VI—IV вв. до н. э.) поселения. Осколки скифской глиняной посуды VI в. до н. э. найдены возле Борок, предметы раннескифского периода VII—VI вв. до н. э. — около Бовтышки, остатки двух поселений раннескифского периода — возле Родниковки, предметы скифского периода IV—III вв. до н. э. — между Старой и Новой Осотой. Курганы скифских времен обнаружены вблизи Красноселки и Старой Осоты.

СМОЛЯНАЯ МОГИЛА — курган на восток от с. Низших Верещаков. Высота 212,6 м.

СОВЕТСКАЯ КРАВЦОВКА (Совкравцовка) — населенный пункт, существовавший вблизи с. Григорьевки в XX в. Входил в состав Михайловского сельсовета. С 30-х годов до 1947 носил название Советская Кравцовка, а до того и после — Каменный Яр.

СОЗАШВИЛИ (Янишевская) Тамара (с. Бовтышка) — писательница, член ассоциации рос. писателей "Тбилисский дом" Союза писателей Грузии. Окон. в Украине ин-т иностранных языков. Переехала в Грузию, где род. ее отец. Работала экскурсоводом, преподавателем. Пишет рассказы и стихи.

СОКОЛЕНКО Александр Григорьевич (10.08.1918, с. Ривне — 06.07.1992) — отличник нар. образования Украины. Окон. Одесский пед. техникум (1936), Днепропетровскую ВПШ (1958). С первых дней ВОВ — на фронте, принимал участие в обороне Ленинграда, штурме Берлина. С 1945 на педагогической работе, зав. начальной школы, директор. Был на партийной работе. В 1965—69 — директор Александровской средней школы № 1, затем — десять лет зав. районо. Награжден орденом Красной



Звезды, медалями "За оборону Ленинграда", "За взятие Берлина", нагрудными знаками "Отличник народного образования Украины" и "Отличник просвещения СССР".

СОКОЛЕНКО Любовь Ивановна (13.04.1921, с. Ривне Кировоградской обл.) — отличник нар. образования Украины. Окон. Новомиргородскую пед.



школу (1940). Около 30 лет работала учителем младших классов в Александровской средней школе № 1. Награждена нагрудным знаком "Отличник народного образования", пятью медалями, грамотами.

СОКОЛОВ Федор Георгиевич (1891, Москва, Россия — 1971, с. Ивангород) — воен. деятель, комдив. Начал работать в 11 лет. Служил в царской армии (1912—



Сосновская
общеобразовательная
школа I—III ступ.

18). С фронта возвратился в Москву на завод "Изолятор". Пошел в Красную Армию, принимал участие в ликвидации эсеровского восстания в Москве и Ярославле. В годы гражданской войны — ком. 2-го Моск. полка (воевал с белополяками под Царицыном, против Краснова — на Дону), ком. бригады 18-й стрелковой дивизии (воевал против англо-американских войск под Архангельском), отдельной бригады (воевал против деникинцев под Орлом), сражался с белополяками. Неоднократно встречался с В. И. Лениным, лично знал И. П. Уборевича, В. К. Блюхера, К. Е. Ворошилова, И. В. Сталина. Служил в пограничных войсках на сов.-польской границе (до 1927), командовал пограничными войсками Западной Сибири, Дальнего Востока. В 1939 репрессирован. 17 лет провел в тюрьмах и лагерях. Реабилитирован

в 1956. Уволен в отставку в звании полковника. Поселился в с. Ивангороде (1956). Награжден орденом Красного Знамени.

СОРОКА — речушка, которая начинается возле с. Китайгорода. Устье в Черкасской обл. Упомянуется в трудах Л. Похилевича.

СОСНОВКА — село, центр сельсовета. Население — 656 жит. (01.01.2000). Расположено в 12 км на юго-восток от райцентра и железнодорожной станции Фундуклеевка. Земли в селе принадлежат на правах аренды частной фирме "Промагро", фермерскому хоз-ву Н. А. Черной. В Сосновке работают общеобразовательная школа I—III ступ., православная церковь, дом культуры, библио-



тека, детский сад, фельдшерско-акушерский пункт, отделение связи. Сельсовету подчинены и с. Низшие Верещаки. Вокруг Сосновки в прошлом были песчаные холмы, поросшие сосновым лесом. Отсюда, по рассказам, и пошло название села. Мимо села проходил чумацкий шлях от Черного моря и Крыма до Киева. Старожилы утверждают, что в церкви, сгоревшей в 1934, хранились записи о том, что Сосновка была основана в 1672 как хутор. Утверждают, что первыми поселенцами были семьи Г. Штефана, Ф. Орлика, С. Орлика, С. Рябко, Н. Бурого и др. Они выкорчевывали лес и кустарники и на том месте сеяли хлеб. Населенный пункт в прошлом подвергался набегам татар. На юго-восток от села сохранились остатки земляных укреплений — ров, отделявший польскую Украину от владений Крымского ханства.



*с. Сосновка.
Памятник на братской
могиле советским воинам-
освободителям
и воинам-односельчанам,
погибшим в селе во время
Великой Отечественной
войны*

Неподалеку от Сосновки была могила, названная Визиркой. По преданию, записанному И. Фундуклеем, ее насыпал турецкий визирь. Но И. Фундуклей считает, что на могиле какой-то визирь только разбивал шатер во время войны с Турцией, например, во время Чигиринской осады (1677—78). В XVIII в. село принадлежало Медведевскому ключу сел Чигиринского староства. В польских источниках за 1789 упоминается, что в селе была корчма. В том же году община Сосновки жаловалась в Киев, что помещики запрещали крестьянам рубить лес, пользоваться полями и сенокосами под селом, косить сено, отбирали скот. Деревянная Покровская церковь в селе построена в 1795. В 1808 население Сосновки составляло 1036 жит. в 126 дворах, в 1860-х — 980, в 1889 — 1480 жит. В 1900 в 330 дворах жили 1579 чел., в т. ч. 781 муж. и 798 жен. Основным занятием было земледелие. Село имело 1607 дес. земли, принадлежавшей крестьянам. В Сосновке действовала церковноприходская школа, было 10 ветряных мельниц. В феврале 1918 провозглашена советская власть. В 1928 в селе была организована артель "Колос", в 1930 — "Перемога". Весной 1932 обе артели объединились в артель "Аврора", куда входило 289 хоз-в. В то время село имело паровую и 2 ветряные мельницы, просушку, маслобойню, шестилетнюю



*с. Сосновка.
Памятник Герою
Советского Союза
Ф. К. Павловскому*



с. Сосновка. Церковь

школу и потребительскую кооперацию. Во время голода 1932—33 в селе умерли 113 чел. В годы сталинских репрессий среди др. несправедливо осужденных — крестьяне П. В. Орлик и П. П. Павловский. Село находилось под оккупацией немецко-фашистских захватчиков с 5 августа 1941 по 8 января 1944. Население

Сосновки поддерживало тесные связи с партизанами, в селе действовала подпольно-диверсионная группа во главе с Н. Г. Ожередом (расстрелян фашистами). В ее составе были В. Н. Булейко, И. Д. Рябко, А. Г. Орлик, И. Т. Мохна, И. А. Орлик, З. С. Орлик, А. И. Павловский, Г. Т. Орлик, П. Д. Колисник, Я. Г. Лебедь. В декабре 1943 карательный отряд немецко-фашистских оккупантов расстрелял 38 жит. и сжег 180 домов. 222 жит. села участвовали в ВОВ, 143 из них отмечены боевыми наградами. Звания Героя Сов. Союза удостоен (посмертно) уроженец села Ф. К. Павловский. Его имя присвоено местной школе, а во дворе установлен бюст героя. В послевоенные годы сосновцы возродили село. В 1955 колхоз "Аврора" был объединен с колхозом "Нове життя" (с. Низшие Верещаки) и назван "Аврора". В 50-х годах построены клуб на 350 мест, почта, восьмилетняя школа, фельдшерско-акушерский пункт, шоссейная дорога до автомагистрали Киев — Донецк. Согласно переписи 1959, в селе проживали 1279 чел., в т. ч. 510 муж. и 769 жен., а с 1 января 1963 население составляло 1337 жит., в т. ч. 605 муж. и 732 жен. Количество дворов — 430. Большинство жителей были колхозниками. В 1968 колхоз "Аврора" имел 1020 га земли. На фермах содержались 888 голов крупного рогатого скота, 635 голов свиней, 3130 кур. Хоз-во обслуживали 25 тракторов, 16 различных комбайнов, 13 автомашин, 50 электромоторов. В 1970-х годах колхоз "Аврора" присоединен к александровскому колхозу "Искра", а в 1980-х в Сосновке создан отдельный колхоз — "Україна". В Сосновке род. профессор, доктор мед. наук А. А. Ступницкий, митрополит Киевский и всей Украины Иван (Павловский). В селе установлены памятники Ф. К. Павловскому, 122 погибшим воинам-односельчанам, сов. воинам-освободителям.

СОСНОВСКАЯ ЕВРЕЙСКАЯ КОЛОНИЯ — населенный пункт в составе Цветнянской волости Чигиринского уезда, существовавший в сер. XIX — нач. XX в. Расстояние от Александровки 9,6 км. Основана в 1851. В 1900 в 28 дворах жили 280 чел., в т. ч. 138 муж. и

142 жен. Основные занятия жителей — земледелие и торговля. Населенный пункт имел 107 дес. земли.

СОСНОВСКАЯ ФЕРМА — поселение, существовавшее вблизи с. Первых Борок в Александровской волости Чигиринского уезда. В 1900 в одном дворе жили 6 чел., в т. ч. 3 муж. и 3 жен.

СРЕДСТВА МАССОВОЙ ИНФОРМАЦИИ НА АЛЕКСАНДРОВЩИНЕ. Выпускаются районная газета "Вперед", газета Народного Руха Украины "Мета" (нерегулярно), работают редакция районного радиовещания и студия телевидения "Оріон".

СТАВИДЛА — село, центр сельсовета. Население — 454 жит. (01.01.2000). Расположено в 35 км от райцентра на р. Сухом Ташлыке. В селе имеются опытное хоз-во "Ставидлянське", общеобразовательная школа I—III ступ., дом культуры, библиотека, детсад, участковая больница, отделение связи. Сельсовету подчинены села Свитова Зирка и Хайновка. Слово Ставидла означает место, где раньше был пруд. Очевидно, там находился пруд в виде вилки, сооруженный на стыке двух балок или оврагов, напоминавших римскую цифру пять. В древние времена через Ставидла проходил чумацкий шлях. Деревянная православная церковь Иоанна Богослова построена в XVIII в. В то время село принадлежало польским кн. Любомирским (Смелянский ключ), а позже — Г. Потемкину.



с. Ставидла

В 1820 И. Красовский купил село у Е. Н. Давыдовой, после него оно перешло к дочери — генеральше М. И. Гревс. В сер. XIX в. от дремучих лесов вокруг села остались только перелески. В 1857 Ставидла получили статус местечка. В 1889 здесь жили 1080 чел. В 1890 на

средства местного помещика П. А. Гревса была открыта земская больница на 10 коек. Первым врачом был участник первого съезда врачей Киевской губернии А. Г. Райский. В 1900 в 281 дворе Ставидел жили 1500 чел., в т. ч. 773 муж. и 727 жен. Основными занятиями насе-



Вид с. Ставидел



Врач из с. Ставидел
Л. Д. Синегуб.
Фото 1960-х гг.

ления были земледелие и отхожие промыслы. За местечком числилось 2805 дес. земли, в т. ч. помещичьей — 2130, церковной — 39, крестьянской — 636 дес. В местечке существовали еврейский молитвенный дом, одноклассная школа министерства нар. просвещения, больница с врачом и фельдшером, кирпичный завод, мельница, 3 кузницы, казенная винная лавка. В 1905—07 крестьяне Ставидел выступили против помещиков. Восстание было подавлено, предводители сосланы на север России. Советская власть провозглашена в феврале 1918. Во время гражданской войны политкомиссаром конного корпуса 10-й армии, а позже уполномоченным Реввоенсовета 1-й Конной армии был выходец из Ставидел А. С. Кивгила. В 1920 в Ставидлах создан комбед во главе с учителем местной школы Т. Т. Бабичем. В 1928 организован колхоз "Ленінський шлях", в 1930 — колхоз "Перемога". В том же году они были объединены в хоз-во "Червоний селянин". Во время голода 1932—33 в Ставидлах умер 161 жит. В 1934 в селе создана Красноселковская МТС. 5 августа 1941 село было

оккупировано войсками 1-й танковой армии фельдмаршала Клейста. В конце 1943 немцы построили линию обороны с окопами, колючей проволокой и минными полями Смела — Кировоград, проходившую через село. Вечером 7 января 1944 5-я гвардейская воздушно-

десантная дивизия полковника П. И. Афонина и 375-я стрелковая дивизия генерала Н. В. Якшина 2-го Украинского фронта завязали бои за Хайновку и Ставидла. Против сов. войск оборонялись части 6-й армии вермахта. По случаю 30-летия освобождения Александровщины быв-



*с. Ставидла.
Общеобразовательная
школа I—II ступ.*



Пруд в с. Ставидлах

с. Ставидла.
Памятник в честь
воинов-односельчан,
погибших в Великой
Отечественной войне



с. Ставидла.
Памятник в честь
советских воинов-
освободителей



с. Ставидла.
Памятник на могиле
советских воинов-
освободителей





с. Ставидла

ший командующий 20-м стрелковым корпусом генерал-лейтенант Герой Сов. Союза Н. И. Бирюков вспоминал, что самым жестоким боем на Кировоградской области для его корпуса был бой за освобождение Ставидел. Против 5-й и 375-й дивизий были брошены 48 фашистских танков. На помощь нашим дивизиям было направлено подкрепление — рота бойцов с противотанковыми ружьями, а также 252-я стрелковая дивизия полковника И. А. Горбачева из района Красноселки. 9 января 1944 село было освобождено от немецко-фашистских захватчиков. Бой за освобождение с. Ставидел детально описан генералом Н. И. Бирюковым в книге "Трудная наука побеждать". В ВОВ принимали участие 210 жит. села, 127 из них награждены орденами и медалями. В 1968 колхоз им. Горького имел 4299 га земли, в т. ч. пахотной — 3373 га, 1455 голов крупного рогатого скота, 1140 голов свиней, 2500 кур, 32 трактора, 20 комбайнов, 19 автомашин, 70 электромоторов. В 1970 на средства местного колхоза в селе построены АТС на 50 номеров и дом культуры. В 1974 колхоз им. Горького вошел в состав красноселковского колхоза "Шляхом

Леніна", который в 1982 стал совхозом, экспериментальным хоз-вом. В 2001 в Ставидлах создано самостоятельное экспериментальное хоз-во "Ставидлянське". В селе установлены памятники 110 погибшим землякам и сов. воинам-освободителям. В Ставидлах род. акад. АН УССР, лауреат Гос. премии СССР А. И. Задонцев, писатель Н. А. Григорив, полный кавалер ордена Славы Н. Г. Кивгила, профессор В. А. Стежка.

СТАВИДЛЯНСКАЯ ЛУКА — хутор, существовавший в Ставидлянской волости Чигиринского уезда. Был расположен в 2 км от Разумовки по дороге в с. Крымки. Основан в 1831 купцом 2-й гильдии М. Бондаревым, который купил землю у Давыдова. В 1844 здесь построен сахарозавод, позже разобранный для строительства церкви в с. Бандурове. В нач. 60-х годов XIX в. население хутора составляло 52 чел. с 2924 дес. земли. На 01.01.1900 на хуторе насчитывалось 6 дворов с населением 76 жит., из них — 37 муж. и 39 жен. Главное занятие населения — земледелие. Земля принадлежала Бондаревым и 4 об-вам крестьян. Хутор исчез в 1-й пол. XX в.

СТАВИДЛЯНСКИЙ УЧАСТОК ЕЛИЗАВЕТОВСКОГО МЕСТОРОЖДЕНИЯ БУРОГО УГЛЯ расположен вблизи с. Ставидел. Принадлежит к Днепровскому бурогольному бассейну. Открыт в 80-х годах XX в. александровскими геологами. Запасы угля, составляющие около 17,7 млн. т, могут разрабатываться угольным разрезом с годовой продуктивностью 600 тыс. т. В составе энергетического угля выделяются 7,6 млн. т с содержанием битума, пригодного для производства горного воска. Средняя глубина залегания угольного пласта 67,2 м, мощность 5,6 м (максимальная — 10 м). Уголь пригоден для изготовления брикетов бытового назначения и пылеводного сжигания в топках ТЭЦ.

СТАРАЯ ОСОТА — село, центр сельсовета. Население — 976 жит. (01.01.2000). Расположено на берегах р. Осотянки в 10 км на северо-восток от райцентра и железнодорожной станции Фундуклеевка. В селе действуют СООО им. Кирова, фермерские хоз-ва В. И. Салабая и А. И. Салабая, православная церковь, общеобразовательная школа I—III ступ., дом культуры, библиотека, фельдшерско-акушерский пункт, отделе-

запруды в одном из оврагов крестьяне нашли вымытые водой из глины человеческий и конский скелеты, остатки украшений и вооружения. Но вследствие неосведомленности нашедших захоронение почти все вещи утеряны. Сохранились только две золотые пуговицы в виде урн, два перстня и бронзовый идол Приапа в кольце, украшенном плодами и арабесками сферической формы. Первые письменные упоминания о селе датируются нач. XVII в. В сер. XVIII в., когда Осотой владел Ян Каетан Яблоновский, село переименовали в Каетановку, но название не прижилось. Во времена Колиивщины, рассказывают, гайдамаки шли в поход на Умань через Осоту, где спрятали сокровища и часть оружия. В 1808 в Старой и Новой Осоте насчитывалось 215 дворов с 1848 жит. В 1833 в Старой Осоте вспыхнуло крестьянское восстание против помещичьего гнета. Повстанцев возглавили М. Дубина, И. Сергаченко, Н. Лопата и Е. Нечай. В 50-х годах XIX в. в Старой Осоте киевский генерал-губернатор И. Фундуклей, ставший владельцем села, построил сахарный завод. Первую продукцию — 2812 пудов сахара — завод дал в 1869. В 1860 в Старой Осоте открыта церковно-



с. Старая Осота

*Жители с. Старой Осоты.
Фото нач. XX в.
Из коллекции
Ю. А. Рябцева*

ние связи. Сельсовету подчинены также села Новая Осота, Поселяновка, Ивановка. Между селами Старая и Новая Осота обнаружено несколько захоронений с предметами скифского (IV—III вв. до н. э.) и сарматского (I—II вв.) происхождения. В 1840 во время ремонта



*Пруд между
с. Старой Осотой
и с. Поселянкой*



*с. Старая Осота.
Сельсовет*

*с. Старая Осота.
Общеобразовательная
школа I—III ступ.*



приходская школа. В 1860-х годах в Старой и Новой Осоте жили 3008 чел. Реформа 1861 повышения благосостояния жителям села не принесла. Земли они получили мало, платили за нее дорого. Староосотская община из 267 дворов, в которых насчитывалось 346 ревизских душ муж. пола, получила от владений И. Фундуклея 194 дес. приусадебной пахотной земли и 1089 дес. сенокосов. Во 2-й пол. XIX в. староосотский сахарный

завод купил Н. А. Терещенко, владевший 99 поместьями, 52 сахарными и 35 винокурными заводами. В 1900 в 505 дворах жили 3066 чел., в т. ч. 1541 муж. и 1525 жен. Основными занятиями населения были земледелие и отхожие промыслы. В селе существовала церковноприходская школа. На сахарозаводе Терещенко работали 490 рабочих, в т. ч. 430 муж. и 60 жен. В селе имелось 18 ветряных мельниц, больница с врачом

*с. Старая Осота.
Дом культуры*





*с. Старая Осота.
Церковь*

и фельдшером, аптека. В 1905 рабочие сахарозавода бастовали, требуя повышения зарплаты и сокращения рабочего дня, а в 1906 выступили крестьяне. Они требовали разрешения жать за шестой, а не за двенадцатый сноп. Советская власть провозглашена в январе 1918. Весной 1918 началась австро-немецкая оккупация. Немцы грабили население, вывозили в Германию скот, хлеб, сахар. Жители Старой Осоты боролись с окку-

пантами в составе партизанского отряда И. К. Тихоненко, зам. атамана Коцура (в то время он был на стороне сов. власти). После изгнания оккупантов в селе действовал ревком во главе с Коцуром. В 1925 население села составляло 4004 жит. Осенью 1929 в селе началась массовая коллективизация. Весной 1930 в колхозы им. Ленина и "8 Березня" вошли 80% хоз-в. В 30-х годах появились первые трактора. Ими управляли В. Гладкая,



*с. Старая Осота.
Детский сад*

с. Старая Осота.
Памятник в честь
воинов-односельчан,
погибших в Великой
Отечественной войне,
и могила партизана
В. И. Зубчевского



с. Старая Осота.
Мемориальная доска
на здании школы

И. И. Лисняк —
воин-интернационалист,
погиб в Афганистане

больница, аптека, сельмаг, детские ясли. В августе 1941 село оккупировано фашистами. Оккупанты убивали, грабили. Летом 1942 под руководством В. П. Витра была создана подпольная



Л. Шулик, М. Шевченко, И. Беспечный, И. Черкас. Разворачивалась борьба за выращивание 500-центнерных урожаев сахарной свеклы. За самоотверженный труд бригадир С. А. Чернявский в 1935 был награжден орденом Трудового Красного Знамени. В довоенные годы в селе появились школа-семилетка,

организация из военнопленных и жителей Старой Осоты, Поселяновки, Ивановки, куда входили Б. Зисман, Ю. Абрикосов, А. Реналин, Л. Чхаидзе, Г. Исаков, Н. Колчин, К. Шулик, М. Рябовол, Ф. Короткий и др. Жители села сражались с врагом в партизанских отрядах, многие из них погибли. 8 января 1944 Старая Осота встретила воинов-освободителей. Одним из первых в село вошел младший сержант Г. Салабай. В ВОВ принимали участие более 650 жит. села, 350 из них отмечены наградами. Староосотцы принялись за восстановление разрушенного хоз-ва, внесли сбережения на строительство танковой колонны "Кіровоградський комсомолец". В 1965 в состав колхоза им. Кирова входили села Новая и Старая Осота, Поселяновка. Машинно-тракторный парк колхоза состоял из 35 тракторов, 23 комбайнов, 17 автомашин. За 14 послевоенных лет в артели построены 3 коровника, 2 телятника, 2 свинарника, 2 водонапорные башни. С 1959 по 1965 вырыты и зарыблены 3 пруда, сооружены 2 запруды, проложены 6 км шоссейных дорог, построены 5 водонасосных станций, автогараж, амбар, 3 электростанции, 3 дома механизаторов, 3 мастерские тракторных станков, 2 дома животновода, 3 дома культуры, библиотека, 2 медпункта, восьмилетняя школа, баня, 2 тока и др. В 1965 население Старой Осоты составляло 1620 жит. В селе сооружены памятники 319 погибшим воинам-односельчанам и сов. воинам-освободителям. В Старой Осоте род. Герой Сов. Союза Н. Т. Евтушенко, генерал-майор С. И. Шемена, докторы мед. наук Г. П. Евтушенко, Ф. П. Матвеев, профессора О. И. Похил, Д. Г. Евтушенко.

СТЕНКА — балка на северо-восток от пгт Александровки.

СТЕЖКА Василий Ананьевич (18.04.1948, с. Ставидла) — укр. ученый, доктор биол. наук, профессор. Окон. Киевский мед. ин-т им. Богомольца (1972). Работает зав. отделом мед.-биологических исследований Ин-та медицины труда АМН Украины. Академик, действительный член Нью-Йоркской акад. наук, член Междунар. об-ва патофизиологов, член многих европейских научных рабо-

чих групп. Был членом Федерации космонавтики СССР. Автор 174 научных работ. Председатель правления обществ. организации "Земляцтво Олександрівщини" (Киев).

СТЕЖКА Владимир Иванович (28.05.1953, пгт Елизаветградка) — засл. строитель Украины (2001). Окон. Харьковский технический автодорожный ун-т (2000). С 1974 работал мастером, инженером, гл. инженером, с 1986 — нач. Александровского гос. дорожного эксплуатационного предприятия.

СТЕПАНОВ Станислав Николаевич (07.11.1949, г. Бобринец) — председатель Александровского райсовета (с 1998). Окон. Кировоградский ин-т с/х машиностроения, Киевскую ВПШ. Работал на комсомольской и партийной работе, председателем Бобринецкого райисполкома, зам. начальника Кировоградского облавтодора, директором ООО "Дорсервис" в Кировограде, председателем Александровской райгосадминистрации.

"СТЕПНЫЕ КУРГАНЫ" — ботанический памятник природы местного значения. Расположен вблизи с. Новой Осоты. Площадь — 0,04 га. Создан по решению Кировоградского облсовета в 1996. Задача памятника — сохранение флористического комплекса целинной степи. Включает два древних кургана, покрытых степной растительностью, сохранившейся с тех времен, когда здесь была степь. На склонах первого кургана преобладает ковыль волосистый, занесенный в Красную книгу Украины. Основу травостоя составляют степные виды, среди которых много редкостных и подлежащих охране на Кировоградщине (горичвет весенний, гвоздики Анжейовского и ложнобородатая, вишня степная, ирисы карликовые). На втором кургане обнаружены горичвет весенний и ирисы карликовые.

СТРЕМИЩИНО (Стремищина) — бывшее село Разумовского сельсовета, жители которого переселились в др. села. Существовало вблизи с. Николаевки с 1-й пол. до сер. XX в.



В. А. Стежка



В. И. Стежка



С. Н. Степанов

СТРЫМОВКА — село, подчиненное Ивангородскому сельсовету. Население — 229 жит. (01.01.2000). Расположено на р. Сухом Тясмине в 10 км от райцентра. В селе расположены СКП "Колос", клуб, фельдшерско-акушерский

("стриміли"). Рассказывают также, что первые жители строили свои хаты на склонах крутой горы, и они как будто торчали. Третья версия принадлежит исследователю топонимики края ученому И. А. Варченко. Он считает, что



с. Стрымовка



Клуб в с. Стрымовке

пункт, магазин райпотребсоюза. Существует несколько версий происхождения названия села. Стрымовка, преимущественно с болотистой почвой, лежит в низине, как бы в котловане. Когда через село проезжали чумаки (здесь проходил чумацкий шлях), то их возы в непогоду часто застревали в грязи, "торчали"

Стрымовка, расположенная у р. Сухого Тясмина, получила название от русского слова "стремя" ("стрежень русла", "быстрина") или от укр. "стрим", "спин", "упин", от тихого, "усталого" характера реки. Земля, на которой расположена Стрымовка, была заселена с давних времен. После Днепровского обледе-

нения появились первые люди. Свидетельством тому является скребло, найденное в 80-х годах XX в. учеником Стрымовской восьмилетней школы Н. Рябко в вымытой дождем яме. Скребло изготовлено из местных пород кремня темно-

и городищ Киевской губернии". Первое письменное упоминание о селе относится к 1787. В 1889 в Стрымовке жили 720 чел. В конце XIX в. от эпидемии чумы умерла половина жителей села. Основным занятием населения было земле-



Неподалеку от с. Стрымовки проходит железная дорога



с. Стрымовка. Фельдшерско-акушерский пункт

коричневого цвета, обработанного с двух сторон. По мнению александровского краеведа И. Д. Петренко, находка относится к эпохе позднего палеолита, завершившегося в Украине 10 тыс. лет тому назад. Впервые об археологических исследованиях села упоминается в работе И. Фундукля "Обозрение могил, валов

делие. Использовалась трипольная культура земледелия. Стрымовка имела 451 дес. земли. В селе имелась школа грамотности, 12 ветряных мельниц. Н. Хоменко имел мельницу у железной дороги, Т. Досужий — там, где сейчас сосновый бор, там же стояла и ветряная мельница А. Дробота. Мельница



Пруд неподалеку
от с. Стрымовки

Л. Гейко стояла "на песке", Я. Досу́жего — на месте, где ныне ферма, Е. Овчаренко — там, где был колхозный сад, С. Пшеничного — на личной усадьбе, С. Василенко и И. Лопаты — "на горе", У. Канурного и К. Канурного — вблизи кладбища, Х. Хорунжего — в степи за селом. Е. Овчаренко, кроме мельницы, имел еще и небольшой кирпичный завод. Советская власть в селе провозглашена в 1918. С австро-немецкими оккупантами и белогвардейцами боролись Г. Краевский, Н. Краевский, Т. Шостак (ком. партизанской группы), которые присоединились к отряду красных партизан на станции Цыбулево. Первый ТСОЗ в селе организован осенью 1922. Его председателем был А. Дробот, секретарем — Н. Краевский. Колхоз "Нове життя" в Стрымовке создан в 1929. Коллективизация завершена в 1930. В 1933 голодали почти все жители села, но умерли только шестеро. Председатель колхоза и председатель сельсовета выпросили в райцентре Каменке проса, и оно хорошо уродило. Сталинские репрессии не обошли Стрымовку. Среди осужденных — Я. Терновой, К. Овчаренко, Ф. Осадчий, Г. Краевский, М. Краевский, Ю. Эберт, Г. Крячко. В довоенные годы в селе была ликвидирована неграмотность, открыты семилетняя школа, клуб, библиотека. Немцы оккупировали село 6 августа

1941. Многие жители Стрымовки были отправлены в Германию. В партизанских отрядах против оккупантов боролись А. Краевский, В. Хоменко и др. Село освобождено от фашистов 7 января 1944. На фронтах ВОВ воевал 101 жит. села, 38 из них погибли. Орденами и медалями награждены И. Гладир, П. Василенко, П. Досу́жий и др. На 1 января 1963 население Стрымовки составляло 684 жит., в т. ч. 281 муж. и 403 жен. Количество дворов — 242. В то время Стрымовка имела восьмилетнюю школу, фельдшерско-акушерский пункт, детские ясли, клуб с киноустановкой, библиотеку, мельницу, бригадную электростанцию, баню, магазин. После того как село было объявлено неперспективным, начала сокращаться численность жителей, пришла в упадок социальная инфраструктура.

Василий Краевский

СТУПНИЦКИЙ Александр Аникеевич (1925, с. Сосновка) — профессор, доктор мед. наук. Окон. Куйбышевский мед. ин-т (1948). Участник ВОВ. Возглавляет кафедру кардиологии Воронежского мед. ин-та. Имеет более 130 научных трудов в области кардиологии.

СУГЛИНКИ — осадочная осколочная горная порода, 25—50% которой

составляют глинистые частицы, остальное — песчаные частицы. Является сырьем для производства кирпича. В р-не суглинки четвертичного периода добывают в Несватковском (1,5 км северо-восточнее с. Несваткова), Елизаветградковском (юго-западная окраина пгт Елизаветградки), Александровском (юго-западная окраина пгт Александровки), Новоосотянском (юго-западная окраина с. Новой Осоты) месторождениях. Разведанные запасы суглинков в этих месторождениях составляют 997,2 тыс. куб. м. Ежегодно в карьерах добывается 15,2 тыс. куб. м (за 1986—93 добыто 102,8 тыс. куб. м) суглинков.


СУХИНА Иван Карпович (14.09.1924, с. Высшие Верещаки) — ветеран войны и труда. В годы ВОВ — стрелок, радист в составе Западного и 3-го Белорусского фронтов. Награжден медалями "За боевые заслуги", "За взятие Кенигсберга". Окон. Кировоградский пед. ин-т (1955). Около 40 лет работал в школе. Награжден медалью "За доблестный труд", грамотами учреждений просвещения.

СУХОЙ ТАШЛЫК (Ставидлянский Ташлык) — речка, правый приток р. Мокрого Ташлыка. Длина 39 км. Площадь водозабора 572 кв. км. Берет начало на Родниковской возвышенности. На реке расположены села Ставидла, Красноселка, Хайновка.



ТАРАСОВКА — село, подчиненное Букварскому сельсовету. Население 20 жит. (01.01.2000). Расположено в 31 км от райцентра. Земли села находятся в аренде у фермерского хоз-ва В. А. Левченко. Вблизи села открыто скифское поселение. Село основано в нач. XX в. выходцами из Федвара (ныне Подлесное) на месте старого урочища Вуковар (Буквар), бывшего поселения 12-й роты. В нач. 1922 в селе было 95 дворов с населением 550 жит., которые владели 916

дес. земли. До 1922 Тарасовка входила в состав Федварского сельсовета. После ходатайства активистов 22 февраля 1922 селу были выданы удостоверение о самостоятельности сельсовета и печать. В годы коллективизации в Тарасовке создана артель "Перемога". В 1955 из двух колхозов Букварского сельсовета был создан один — им. Калинина. Во время сталинских репрессий 30—50-х годов XX в. были осуждены сапожник И. Г. Силиян и слесарь В. И. Черный, реабилитированные в 1990. В нач. 60-х годов XX в. в селе действовала школа, которая позже была закрыта. Когда прекратил существование колхоз, количество жителей села начало резко сокращаться (с 253 до 34 чел.). Ныне в селе осталось 9 трудоспособных лиц. В селе род. засл. журналист Украины В. И. Бирзул.



И. К. Сухина



Вид с. Тарасовки



Урочище неподалеку от с. Тарасовки

Пруд неподалеку от с. Тарасовки



В. С. Тарнавич

ТАРНАВИЧ Виталий Сергеевич (19.12.1918 — 17.04.1995) — отличник нар. образования. Во время ВОВ — учитель физики в Читинской обл., где окон. пед. ин-т. Возвратился в Александровку в 1945 и до 1978 работал в Александровской средней школе № 1. Награжден медалью "За трудовую доблесть", значком "Отличник народного образования".

ТАРНАВКА — часть Низших Верещаков, ближе к Высшим Верещакам. В конце XIX — нач. XX в. — отдельное село. На 01.01.1900 здесь было 44 двора с населением 249 жит. (121 муж. и 128 жен.), которые владели 382 дес. земли. Основное занятие — земледелие. В селе работали 3 ветряные мельницы. В нач. 1993 осталось 3 двора с 4 жит.

ТЕЛЕВИДЕНИЕ В РАЙОНЕ.

Первый телевизор установлен в марте 1953 в Александровке в помещении райкома партии. Возможность смотреть три программы телевидения жители р-на получили в феврале 1988. Сейчас в р-не принимаются 3 канала Украинско-

го телевидения. В отдельных населенных пунктах принимаются еще некоторые каналы из Кировограда и Черкасс. На канале "Інтер" транслируются передачи из Кировограда. В 1992 в Александровке начала работать студия эфирного телевидения "Оріон" и студия кабельного телевидения "Юпітер". Кабельное телевидение прекратило существование, а эфирное периодически работает. В 90-х годах XX в. в Александровке появились первые антенны спутникового телевидения.

ТЕРЕЩЕНКО Николай Артемович — укр. помещик, сахарозаводчик, меценат, коллекционер живописи. "Товарищество братьев Терещенко" вело большую оптовую торговлю сахаром на внутреннем и мировом рынках. В 1911 вклады братьев Николая и Федора Терещенко в зарубежных банках составляли около 13,5 млн. руб. Братья содержали бесплатные ночлежки для обездоленных, финансировали ряд медицинских, лечебных и учебных учреждений, музей древностей и искусств в Киеве. Картины из коллекции

Терещенко стали основой фондов ряда киевских музеев. На Александровщине Н. А. Терещенко владел селами Антоновка, Китайгород, Новая Осота, Старая Осота, сахарозаводом в Старой Осоте, где в 1900 работали 490 человек.

ТИМКО Николай Захарович (23.05.1925, с. Поселяновка) — руководитель подпольной комсомольско-молодежной группы в годы ВОВ, мастер спорта



по парусному спорту, автор книг "Партизаны Холодного Яра" (1995, в соавторстве), "Холодноярцы" (1997). Окон. ВПШ (1957), Полтавский пед. ин-т (1964). Работал первым секретарем Александровского райкома комсомола, секретарем Александровского райкома КПУ, директором школ в Александровском р-не и в Днепрпетровске, преподавал в Днепрпетровском ун-те.

ТИМОШЕВО — лесное урочище на юго-восток от с. Крымок, где расположено Крымское лесничество.

ТИПОГРАФИИ НА АЛЕКСАНДРОВЩИНЕ. Первую полиграфическую продукцию начали изготавливать в 30-х годах XX в. в передвижных типографиях. В Александровке и Елизаветградке районные типографии открыты в 1935 в связи с началом выпуска районных

газет. После ликвидации Елизаветградского р-на в 1959 оборудование местной типографии было перевезено в Александровку.

ТИРНОВО — хутор, существовавший в 1-й пол. XX в. вблизи с. Хайновки.

ТИЩЕНКО Яков Андреевич (22.10.1901, пгт Александровка — 04.09.1984, пгт Александровка) — воен. деятель, червонный казак. Окон. кавалерийские курсы командного состава (1921). Прошел путь до нач. химической службы 1-й кавалерийской дивизии Червоного казачества. Был знаком с В. Примаковым и Ю. Коцюбинским. Репрессирован в 1937. В 1955 возвратился в Александровку. Автор книг "Рейди 4-го Харківського полку" (1932), "Сучасна хемічна зброя на війні" (1934).

ТКАЧЕНКО Григорий Иванович (? , с. Трилесь) — засл. врач Украины, ученый, канд. мед. наук. Работает в одном из харьковских НИИ.


ТКАЧЕНКО Федор Гаврилович (08.03.1937, с. Красноселье) — педагог-ветеран. Окон. Кировоградский пед. ин-т, факультет физического воспитания (1959). Работал учителем физкультуры и анатомии и физиологии человека на Тернопольщине, затем — в Александровской средней школе № 1. За более чем сорокалетнюю деятельность воспитал много известных спортсменов.

ТОРБЕНКО Семен Витальевич (28.04.1950, с. Голиково) — певец, засл. артист Украины. Окон. Кировоградский пед. ин-т им. А. С. Пушкина. Работал учителем в школах Кировоградской обл., в органах гос. безопасности. Живет в Киеве, работает в коммерческом банке. Участие в худ. самодеятельности (гастролировал в Португалии) привело его на профессиональную сцену после получения соответствующего образования. Песни в исполнении С. В. Торбенко часто звучат по Украинскому радио.

ТОРГОВЫЙ ДОМ ЯХНЕНКО И СИМИРЕНКО. Создан в нач. 20-х годов XIX в. В 60-х годах XIX в. арендовал сахар-



Я. А. Тищенко



Ф. Г. Ткаченко

ный завод в Александровке, реконструировал его. В 1866 завод имел 110 рабочих, работал 135 дней, использовал паровые машины, изготовил 9 тыс. пудов сахара-песка, который был отправлен на Городищенский рафинадный завод. Торговый дом содействовал возникновению новой отрасли растениеводства — свекловодства. Сахарная свекла стала ведущей культурой не только в помещичьих, но и в крестьянских хоз-вах Александровки.

ТРЕГУБ Иван Иванович (09.04.1914, пгт Александровка — 04.05.1978, пгт Александровка) — организатор с/х



с. Трилеса. Памятник И. С. Безрадецкому

ского колхоза "Искра" (1946—76). Награжден двумя орденами Ленина, орденом Октябрьской революции, Трудового Красного Знамени. Автор книги "Колгосп "Искра" Кировоградской обл." (1973) — первой книги об Александровке.

ТРИЛЕСЫ — село, центр сельсовета. Население 388 жит. (01.01.2000). Расположено в 12 км юго-восточнее райцентра и железнодорожной станции Фундуклеевка. Земли села арендует частное с/х предприятие "Нива". В Трилесах работают общеобразовательная школа I—III ступ., дом культуры, библио-



производства. Участник ВОВ. Трудовую деятельность начал в 1929, в частности работал председателем александров-

тека, амбулатория, отделение связи. Сельсовету подчинено с. Антоновка. Вблизи Трилес обнаружено 5 древних



Один из лесов, в честь которого названо с. Трилеса

курганов. По народным преданиям, на месте Трилес когда-то было с. Босовка, которое разграбили и сожгли татары. Уцелевшие жители начали строиться в овраге, с трех сторон окруженном лесными урочищами Михайловым, Зарудным и Синичиным; отсюда и название Трилеса. Основано село в нач. XVIII в. В 1-й пол. XVIII в. Трилеса относились к Чигиринскому староству. В кон. XVIII в. село вместе с Медведевским ключом стало собственностью кн. А. Яблоновского. При распродаже Медведевского ключа Трилеса купил поручик С. Богаевский. Затем селом владели Цехоцкий,

ник Иван и титулярный советник Василий Безрадецкие. Церковь в Трилесах сооружена в 1779. А новую церковь в 1856 построил помещик и церковный староста В. Безрадецкий. В XIX в. быстро увеличивалось население села (1808 — 533, 1860-е — 780, 1889 — 1044 жит.). В 1880-х годах в Трилесах открыта церковноприходская школа, в 1911 ставшая земской. В 1900 в 236 дворах жили 1184 чел., в т. ч. 606 муж. и 578 жен. Основными занятиями были земледелие и отхожие промыслы. Село имело 2066 дес. земли, в т. ч. помещичьей — 1465, церковной — 33, крестьянской —



Н. Рожнятовский, К. Красносельский и его дочь Анна (по мужу Мацевич). В 1840 село приобрели братья полков-

568. Владельцами села были Э. Я. и А. И. Безрадецкие. В селе были свой фельдшер, аптека, сельский банк,

с. Трилеса



*Трилесская
общеобразовательная
школа I—III ступ.*



с. Трилесаы.
Амбулатория



с. Трилесаы.
Памятник на могиле
советских воинов-
освободителей

5 ветряных мельниц. Советская власть провозглашена в феврале 1918. В селе был создан уездный ревком, первым председателем которого стал Зубенко. В 1923 организован ТСОЗ во главе с И. П. Ткаченко, в 1929 — колхоз "Перемога", затем колхоз "Червоний шлях праці" и "1 Травня", а после укрупнения (с 1960) — им. Ленина. В 1925 население села составляло 1352 жит. Во время

голода 1932—33 умерли 110 жит. В годы сталинских репрессий пострадали многие сельчане, среди них священник Н. А. Калищевский, писатель А. И. Крымский. В ВОВ принимали участие 181 жит. села, из них 82 погибли. 102 награждены орденами и медалями. В 1968 в трилесском колхозе им. Ленина было 6182 га земли. На фермах содержалось 1600 голов крупного рогатого скота, 785 свиней, 1470 овец, 2820 кур. Со временем колхоз вошел в состав высшеверещаковского колхоза им. Шевченко, но в 80-х годах XX в. снова возродился колхоз "Перемога". В Трилесах сооружены памятники сов. воинам-освободителям и погибшим жителям села. В селе род. писатели А. И. Крымский и А. А. Крымский, профессора, доктора мед. наук, засл. деятель науки Украины В. И. Шаповал и Н. К. Фуркало, засл. врач Украины Г. И. Ткаченко, проживала поэтесса И. А. Крымская.

ТРОЦ Анатолий Степанович (01.03.1948, пгт Елизаветградка) — генерал-лейтенант. Окон. Ленинградское ВЗКУ (1970), Воен. акад. им. М. Ф. Фрунзе (1980). Служил в Моск. воен. округе (1970—72), в группе сов. войск в Герма-



*Министр обороны
Украины А. И. Кузьмук
вручает награду
А. С. Троцу.
1999 г.*



*А. С. Троц с министром
обороны Австрийской
Республики*

нии (1972—77), в Дальневосточном воен. округе (1980—89), в Западной группе войск (1989—93). С 1993 — нач. Одесского ин-та сухопутных войск. Награжден орденом "Знак Почета".

ТУРИЗМ В РАЙОНЕ. Александровщина имеет благоприятные условия для развития туризма: прекрасную природу, памятники архитектуры. Туристы могут

посещать села Подлесное (есть музей, памятник Г. П. Юре, который здесь род.), Разумовку (музей, церковь-усыпальница Раевских), Крымки (церковь), Борки (церковь и др. памятники), Цветное (центр гончарства), Ивановку (церковь), Бандурово (церковь), Александровку (много памятников и памятных мест, музей). Александровка и Разумовка включены в перспективные

междунар. туристские маршруты. Кировоградское туристическое бюро "Азимут" включило Александровку в один из своих маршрутов. Александровка имеет условия для развития зеленого (сельского) туризма.

ТЯСМИН — речка в Кировоградской и Черкасской обл., правый приток Днестра (впадает в Кременчугское водохранилище). Длина 161 км, площадь бассейна 4540 кв. км. Сток зарегулирован водохранилищем и прудами, сооружены шлюзы-регуляторы. Использование комплексное. На Тясмине расположены города Каменка, Смела, Чигирин, пгт Александровка. Вдоль реки на протяжении 80 км созданы водоохранные полосы. Начало берет из родника Белая Криница около с. Настина. Глубина в верховье 0,2—0,8 м, скорость течения 0,1—0,4 м/сек.

"ТЯСМИН" — нар. самодеятельный хор Александровского районного дома культуры. Создан В. Р. Бидненко в 1951 как кружок хорового пения. Лауреат многих всесоюзных, всеукр., обл. смотров, конкурсов, фестивалей худож. самодеятельности. Выступал в Киеве, гастролировал на Хмельнитчине, Одесщине, Черкасщине, Кировоградщине, Полтавщине, в России, Беларуси и Латвии. Выступления хора были записаны для радио и телевидения, на грампластинку. Награжден Грамотой Президиума Верховного Совета УССР (1973). Хором руководили В. Р. Бидненко, О. П. Штука, засл. работник культуры Украины В. М. Савустьяненко, В. Д. Шевченко, В. С. Усатенко. Хор поддерживает связи со смешанным хором "Банготне" из г. Саулкрасты Латвийской Республики.

ТЯСМИНОВКА — в прошлом село, присоединенное к с. Красноселью. Старые названия — Форпост, Рексино. Название Тясминовка присвоено Указом Президиума Верховного Совета УССР в 1946. Село являлось центром сельсовета, имело колхоз им. 12-летия Октября.

ТЯСМИНСКОЕ МЕСТОРОЖДЕНИЕ БУРОГО УГЛЯ — месторождение, расположенное севернее железнодорож-

ной линии Фундуклеевка — Каменка. Относится к Днепровскому бурогольному бассейну. Открыто александровскими геологами в 60-х годах XX в. Бурый уголь залегает на глубине 70 м. Тясминское месторождение будет исследоваться параллельно с изучением горючих сланцев.

Ж

УЛЬЯНОВКА — старое название с. Марьяновки.



Ф

ФАСТОВСКАЯ ЖЕЛЕЗНОДОРОЖНАЯ ЛИНИЯ (ветка). Теперь часть Одесской железной дороги между Знаменкой и Фастовом. Движение открыто в 1876. Длина 282 км. На 236-м км находилась станция Фундуклеевка, на 255-м км — станция Цыбулево. Со станции Фундуклеевка и со станции Каменка в 1876


с. Ульяновка. Памятник советским воинам. Фото 1960-х гг.

были отправлены 11 539 пудов, а прибыли 1678 пудов грузов.

ФЕДВАР — старое название с. Подлесного.

ФЕДВАРСКИЙ РАЙОН — административный р-н в составе Елизаветградского уезда Николаевской губернии, существовавший с июня 1921 по сентябрь 1922. В его состав входили Елизаветградковская, Осытняжская, Сентовская и Федварская волости.

ФЕДОРЧЕНКО Адольф Михайлович (1929, пгт Александровка — 14.12.1994,



Киев) — доктор физ.-мат. наук (1970), профессор. Окон. Киевский гос. ун-т им. Т. Г. Шевченко. Работал зав. кафедрой теоретической физики Киевского гос. ун-та. Автор многих научных работ, учебников для высших учебных заведений. Научные труды издавались за рубежом, в частности в Великобритании.

ФЕТ Афанасий Афанасьевич (Шеншин) (05.12.1820, с. Новоселки Орловской губ. — 03.12.1892, Москва) — рус. поэт, член-кор. Петербургской АН

(с 1886). Окон. Моск. ун-т (1844). В 1848—49 находился на воен. службе в Красноселье и Елизаветградке. Автор книги "Ранние годы моей жизни" (1893), в которой описал свое пребывание в Красноселье и Елизаветградке.

ФИЛИППОВА ХУТОР — населенный пункт, существовавший в нач. XX в. в Красносельской волости Александровского уезда.

ФОМЕНКО Людмила Ивановна (10.10.1920) — ученый-хирург, доктор мед. наук (1974), профессор. Детство провела в с. Красноселке. Окон. Киевский мед. ин-т (1942). Участник ВОВ. Работала в Киевском НИИ ортопедии и травматологии, Харьковском НИИ экспериментальной хирургии, Киевском мед. ин-те (до 1985), науч. консультантом Подольского райотдела здравоохранения Киева (1985—95). Автор 48 научных трудов по вопросам общей и частичной хирургии.

ФОНД ВОЗРОЖДЕНИЯ

с. Красноселки — благотворительный фонд, цель которого — возрождение с. Красноселки за счет добровольных денежных взносов отдельных граждан, предпринимателей, организаций с различными формами собственности, структур бизнеса, представителей укр. диаспоры. Создан в 2000 по инициативе уроженца села, засл. агронома Украины Ю. К. Коваленко.

ФОРПОСТ (Рексино) — бывшее село вблизи с. Красноселья. Под названием Тясминовка вошло в состав Красноселья. В 60-х годах XIX в. население села составляло 425 жит., большинство из них — польского происхождения, но все православные. В 1900 население возросло до 587 чел., которые жили в 143 дворах, в т. ч. 296 муж. и 291 жен. Крестьяне имели 760 дес. земли. В селе работали 4 ветряные мельницы. В 30—50-х годах XX в. Рексино было центром сельсовета Елизаветградковского р-на. Здесь находился колхоз им. 12-летия Октября. Указом Президиума Верховного Совета УССР в 1946 село Рексино было переименовано в Тясминовку, а Рексинский сельсовет — в Тясминовский.



А. А. Фет

ФОРПОСТЯНСКАЯ ЕВРЕЙСКАЯ КОЛОНИЯ — поселение, существовавшее в Цветнянской волости Чигиринского уезда. Население занималось земледелием, мелкой торговлей на ярмарках, портняжничеством. Население в 1889 — 149, в 1900 — 489 жит. В 1900 им принадлежало 146 дес. земли. В поселении имелись молитвенный дом, кузница.

ФУНДУКЛЕЕВКА — железнодорожная станция Шевченковского отделения Одесской железной дороги. Со станции отправляют зерно, сахар. Открыта в 1876.

ФУНДУКЛЕЙ Иван Иванович (13.11.1804 — 22.08.1880) — обществ. деятель, археолог, статистик. Был Волынским



вице-губернатором (1838), Киевским губернатором (1839—52), Председателем Варшавского департамента сената (1852—55), генеральным контролером Царства Польского (с 1855), вице-председателем Гос. совета Царства Польского (с 1865), членом императорского гос. совета (с 1867). Открыл первую в России женскую гимназию в Киеве. Автор книг "Обозрение Киева и Киевской губернии по отношению к древностям" (1847), "Обозрение могил, валов и городищ

Киевской губернии" (1848), "Статистическое обозрение расходов на военные потребности России с 1649 по 1825 г." и др. В книге "Обозрение могил..." представлен материал по археологии Александровщины. Имел поместья в Новой Осоте, Старой Осоте, Яновке (Ивановке). На средства И. И. Фундукля в Яновке построена церковь (1855), в Старой Осоте — сахарозавод. Всего имел 20 тыс. дес. земли. Именем Фундукля в 1876 названа железнодорожная станция Одесской железной дороги.

ФУРКАЛО Николай Кузьмич (23.03.1923, с. Трилесье) — доктор мед. наук (1969), профессор, лауреат Гос. премии УССР (1980), кардиолог. Окон. Ивано-Франковский мед. ин-т (1953). Работал в Киевском ин-те усовершенствования врачей (1956—74). Ныне директор НИИ им. акад. Н. Д. Стражеско.

Х

ХАЙНОВКА (старое название с. Шпаковая) — село, подчиненное Ставидлянскому сельсовету. Население — 61 жит. (01.01.2000). Расположено на р. Сухом Ташлыке в 40 км от райцентра. В селе работает фельдшерско-акушерский пункт. Земли вблизи села принадлежат опытному хоз-ву "Ставидлянське".



Пруд в с. Хайновке



с. Хайновка



Село названо Хайновкой в XVIII в. в честь комиссара кн. К. Любомирского Хайновского. В то время оно входило в состав Смелянского ключа Киевского уезда Киевского воеводства. Согласно документам, евреи жили здесь в 1778, 1784, 1787. Церковь на новом фундаменте построена в 1794. В 1808 в Хайновке вместе с Ясиноваткой было 72 двора с 537 жит. Село являлось собственностью генеральши М. И. Гревс. В 1889 в Хайновке жили 322 чел., в 1900 в 87 дворах — 459 чел., в т. ч. 223 муж. и 236 жен. Основными занятиями населения были земледелие и отхожие промыслы. За селом числилось 312 дес. земли, в т. ч. церковной — 42, крестьянской — 270. В селе действовали 2 ветряные мельницы и хлебный магазин. В 1925 население села составляло 571 жит. В период коллективизации создан колхоз "Червоний прапор". Во время голода 1932—33 умерли 43 жит. Ныне в селе 10 трудоспособных, 3 из них безработные, остальные — пенсионеры. В селе род. Л. И. Кропивницкий — отец корифея укр. театра, известного драматурга М. Л. Кропивницкого.

ХИТРАЯ МОГИЛА — курган на юго-восток от с. Китайгорода и северо-запад от с. Низших Верещаков высотой 201,6 м.

ХОЛОДНОЯРСКАЯ ПОВСТАНЧЕСКАЯ ОРГАНИЗАЦИЯ (Холодноярская республика) — организация, выступав-


с. Хайновка.
Памятник в честь
советских воинов,
погибших в годы
Великой Отечественной
войны



Атаман Филипп Хмара.
Художник Г. Адамович.
Из коллекции Р. Коваля

Голик-Зализняк, Яков Щирица, Василий Кваша, Иван Гонта (Лютый-Лютенко), Иларион Завгородний, братья Чучупаки, Черный Ворон (Н. Скляр) и др. Филипп Хмара род. в с. Цветном. Имел печать с гербом УНР, выпускал собственные деньги. В разное время в его отряде было от 600 до 20 000 бойцов. События этого периода на Александровщине описаны писателем Ю. Горлисом-Горским в книге "Холодный Яр", Р. Ковалем в книге "Атаманы Гайдамацкого края" и др.

ХРАНОВ-КРАСНОСЕЛЬСКИЙ — хутор Ставидлянской волости Чигиринского уезда, существовавший в кон. XIX — нач. XX в. В 1900 хутором владел Д. Л. Давыдов. На 01.01.1900 здесь жило 53 чел., в т. ч. 28 муж. и 25 жен. Основным занятием населения было земледелие. Хутор имел 480 дес. земли.




Денежный знак
холодноярского атамана
Филиппа Хмары

шая в условиях гражданской войны и интервенции за независимость Украины. Возникла в мае 1918. Действовала в 1918—22 на территории Холодного Яра и окрестных р-нов. Насчитывала около тысячи повстанцев. Штаб находился в с. Мельниках Чигиринского р-на, в Мотронинском монастыре, с нач. 1922 — в партизанском лагере вблизи с. Жаботина Каменского р-на Черкасской обл. Села нынешнего Александровского р-на находились под сильным влиянием Холодноярской республики. Здесь действовали атаманы Филипп Хмара, Мефодий

Вид окрестностей
с. Цветного



ЦВЕТНОЕ — село, центр сельсовета. Население — 1403 жит. (01.01.2000). Расположено юго-западнее Черного леса в верховье речки Ирклийца в 30 км от райцентра и в 18 км от железнодорожной станции Цыбулево. Земли села арендует СООО "Олто". В селе действуют Свято-Покровская православная церковь, общеобразовательная школа I—III ступ., дом культуры, библиотека, участковая больница, отделение связи.





Вид с. Цветного



с. Цветное.
Дом культуры

Сельсовету подчинено и с. Ружичево. Возле Цветного обнаружено захоронение сарматов (II—I вв. до н. э.). Своё название получило от плодородия почв. По народным преданиям, село возникло в нач. XVI в. Его жители были реестровыми казаками, которые принимали участие в походах Б. Хмельницкого. Официально считается, что село основано в 30-х годах XVIII в. казаками Миргородского полка. Церковь построена в 1-й пол. XVIII в. В XVIII в. село принадлежало Чигиринскому старостству (Медведевский ключ) Польши, а в XIX — ведом-

ству гос. имущества и входило в состав Чигиринского уезда Киевской губернии. В 40—50-х годах XVIII в. Цветное — один из центров формирования и действия гайдамацких отрядов, в т. ч. под руководством С. Неживого. В 1808 в Цветном вместе с Форпостом (Рексино) в 106 дворах насчитывалось 1209 жит., а в 60-х годах XIX в. — 2637 православных и 90 евреев. В сер. XIX в. здесь основана Цветнянская еврейская колония. В 1900 в селе было 873 двора, 4643 жит., в т. ч. 2300 муж. и 2343 жен. Основными занятиями жителей были земледелие и изго-



Семья гончаров
Пасечников
из с. Цветного.
Фото нач. XX в.



с. Цветное.
Одна из старейших изб

Цветненская
гончарная мастерская.
Фото 1960-х гг.



товление глиняной посуды. Село имело 3969 дес. земли, в т. ч. церковной — 43, крестьянской — 3775, др. сословий — 151 дес. В селе действовали церковно-приходская школа, сельский банк, 28 ветряных мельниц и 4 кузницы. В 1909 была открыта земская школа. В феврале 1918 в Цветном провозглашена сов. власть. Действовал волостной ревком, состоявший из большевистски настроенных крестьян. В это время Цветное стало одним из центров действий Холодноярской повстанческой организации (Холодноярской республики). Одним из ее предводителей был уроженец села Ф. Хмара. Против советской власти выступал местный священник Ф. Иванча, который освящал оружие повстанцев и благословлял их на борьбу с большевиками. В период нэпа в селе созданы машинно-тракторное об-во и касса взаимопомощи, комбед во главе с Ф. Коваленко. В 1924 появился первый кооператив, председателем которого был избран П. И. Хлевицкий. В 1925 население составляло 5610 жит. В 1926 кустари-гончары объединились в производственно-кооперативную артель "Боротьба" по производству гончарной посуды и черепицы из местной глины. В 1928 в Цветном возникли ТСОЗы, а через год — 5 колхозов: им. Сталина, "Хлібороб", "Комсомолец", им. Ворошилова, им. Шевченко. В 1931 в селе была завершена сплошная коллективизация. Председателями колхозов стали рабочие-двадцатипятидесятники Стасен-



Пруд в с. Цветном



Цветненский сельсовет



*с. Цветное.
Общеобразовательная
школа I—III ступ.*

На этом месте
в с. Цветном раньше
стояла изба атамана
Филиппа Хмары



с. Цветное.
Дом сестры атамана
Филиппа Хмары



с. Цветное.
Памятник на могиле
советского воина
В. Г. Алексеенко —
одного из освободителей
села

ко, Романчук, Виноградов. В 1932 колхозы "Хлібороб" и им. Шевченко были объединены в колхоз им. Дзержинского, а "Комсомолец" присоединен к колхозу им. Сталина. Во время голода 1932—33 в селе умерли 255 жит. В годы сталинских репрессий были осуждены гончар Б. М. Щербина, колхозники А. М. Сиденко, О. Д. Галасюк, И. Г. Шерстюк, сапожник К. И. Малина, кузнец Ф. В. Махиня, шорник П. С. Ромашенко и др. В 1935 в Цветном открыты средняя школа (785 учеников), аптека, сельмаг. Под немецко-фашистской оккупацией село находилось с 5 августа 1941 до нач. декабря 1943. Фашисты жестоко расправлялись с активистами Цветного, молодежь отправляли в Германию. До смерти были





*с. Цветное.
Памятник воинам-односельчанам,
погибшим во время
Великой Отечественной
войны*



замучены А. Близна, Ф. Кныш, Виноградов и др. Юноши и девушки скрывались в окрестных лесах, вступали в партизанские отряды. В районе Цветного действовал отряд "За перемогу". Связным партизан был 17-летний А. И. Лихненко, участниками партизанского движения — А. Чернобай, Х. Шерстюк, А. Кукса, Ф. Заволока. В ВОВ принимали участие 550 жит. села, 214 из них награждены орденами и медалями. Уроженец Цветного Т. З. Березовский — полный кавалер ордена Славы. В 1947 в селе открыт детский дом. В 1950 артели им. Ворошилова и им. Дзержинского объединены в артель им. Дзержинского. В январе 1956 на базе сельхозартелей им. Дзержинского и им. Сталина создан колхоз

*с. Цветное.
Памятник на могиле
советских воинов-освободителей*

*Урочище между
с. Высшими Верещачками
и с. Цветным*

им. Дзержинского. В 1965 население Цветного составляло 3152 жит., из них 1621 — колхозники. Колхоз им. Дзержинского имел 3492 га земли, 25 тракторов, 30 комбайнов, 13 автомашин, 1338 голов

12 тыс. томов книг. В селе сооружены памятники воинам-освободителям и 326 односельчанам, не вернувшимся с фронтов ВОВ (открыт в 1966). Есть памятник Ф. Э. Дзержинскому (открыт в 1967). В Цветном долгое время жил и работал Герой Соц. Труда, врач В. И. Борзняк, род. засл. художница Украины Т. Ф. Гордова.



Ю. В. Заволока —
воин-интернационалист,
погиб в Афганистане

ЦВЕТНЕНСКОЕ МЕСТОРОЖДЕНИЕ ПЕСТРЫХ (КЕРАМИЧЕСКИХ) ГЛИН — месторождение вблизи с. Цветного. Почти отработанное. Глина использовалась для изготовления керамической посуды в местном керамическом цехе.

ЦВЕТНЯНСКАЯ ЕВРЕЙСКАЯ КОЛОНИЯ— населенный пункт в Цветнянской волости Чигиринского уезда, существовавший в сер. XIX — нач. XX в. Основан на казенной земле в 1848. На 01.01.1900 было дворов — 39, население — 489 жит., в т. ч. 242 муж. и 247 жен. Основное занятие населения — земледелие, портняжничество, мелкая торговля. Колонисты имели 146 дес. земли, молитвенный дом, кузницу.

ЦУПРЕНКО Степан Григорьевич (1916, с. Крымки) — Герой Сов. Союза (1946). Учился в Кировоградской школе



с. Цветное.
Мемориальная доска
на здании школы

крупного рогатого скота, около 700 голов свиней, 783 овцы и 1406 шт. птицы. Велось строительство жилья, расширилось помещение школы, появились новые строения на территории больницы. В средней школе обучались более 500 учеников, в библиотеке насчитывалось



ФЗО, работал на заводе "Червона Зірка". Окон. Харьковское воен. танковое уч-ще. В годы ВОВ воевал на Северном фронте, защищал Ленинград. Особенно отличился во время боев за освобождение Венгрии. После войны жил в Харькове. Работал в обл. управлении трудовых резервов. Получив юридическое образование в двухлетней школе и в ин-те, с 1949 работал в органах прокуратуры. С 1963 был прокурором Орджоникидзевогo р-на Харькова.

ЦЫБУЛЕВО — железнодорожная станция Шевченковского отделения Одесской железной дороги в с. Михайловке. Действует с 1876, когда начала



функционировать железная дорога Знаменка — Фастов. Со станции отправляют зерно, изделия из дерева. В мае 1919 в боях на станции принимал участие ком. бронепоезда А. Г. Железняков — легендарный матрос Железняк.

ЦЫБУЛЕВСКИЙ РАЙОН — административный р-н. Создан 7 марта 1923 на территории Александрийского округа Екатеринославской губернии в составе бывших Красносельской и Цыбулевской волостей. С июня 1925 вошел в состав Елисаветградского округа Одесской губернии. 20 октября 1926 р-н ликвидирован, и Плосковский, Богдановский и Заломовский сельсоветы вошли в состав Знаменского, а остальные — Елисаветградского р-нов.

ЦЮКАЛО Юрий Федорович (08.03.1927, с. Красная Слободка Обухов-

ского р-на Киевской обл.) — гл. инженер ОАО "2-й им. Петровского сахарный завод" (пгт Александровка), канд. тех. наук, действительный член Акад. инженерных наук Украины, засл. работник промышленности Украины (1994). Автор изобретений по усовершенствованию технологии переработки сахарной свеклы, 50 научных работ. Печатался в журналах "Сахарная промышленность" ("Сахарная свекла и ее переработка"), "Харчова промисловість". Издал книги "Оборудование сахарных заводов" и "Механизация трудоемких работ на сахарном заводе".

У

"ЧАГАР" — ландшафтный заказник местного значения. Расположен неподалеку от с. Низших Верещаков. Площадь 71,5 га. Создан по решению Кировоградского обл. совета в 1993. Живописный дубовый лесной массив, богатый лекарственными растениями. Породы деревьев представлены дубом, сосной, липой сердцелистой, вязом, яблоней лесной, лещиной, крушиной ольховидной. В травянистом покрове — ландыш, купена душистая и многоцветковая, медуница мягкая, буквица лекарственная, копытень европейский, колокольчики персиколистные, серпуха венценосная, перловник поникший. Произрастает малораспространенный для региона вид — осока Микели. Научную ценность представляют луговой, занесенный в Красную книгу Украины. В фауне преобладают птицы зяблик, синица большая, дрозд черный, щелкун, иволга, синица голубая, поползень, славка черноголовая, мухоловка-белошейка, большой пестрый дятел, кукушка, сойка, горлица обыкновенная, сорокопуд-жулан и др.

ЧЕГАРЫ — лесное урочище на юго-запад от с. Хайновки.

"ЧЕРВОНА КАЛИНА" — нар. самодеятельный фольклорный коллектив Борковского сельского дома культуры. Создан в 1988. Звание народного получил в 1998.



Ю. Ф. Цюкало

Станция Цыбулево

ЧЕРВОНОНЕРУБАЙСКОЕ — приписное охотничье хоз-во Кировоградского облсовета Украинского об-ва охотников и рыболовов, находится в южной части р-на. Площадь 23 тыс. га, в т. ч. лесов — 4,7, полей — 17,5, балок — 0,15, водоемов и болот — 0,2, лугов — 0,4 тыс. га. Центральная база расположена в 3 км от с. Подлесного. В угодьях на 01.01.1998 было: оленей — 86, козюль — 120, кабанов — 75, лисиц — 180, собак енотовидных — 20, барсуков — 20, ондатр — 80, выдр речных — 10, куниц лесных — 17, хорьков черных — 40, зайцев серых — 690, белок обыкновенных — 40, крякв — 1070, лысух — 890, фазанов — 90, куропаток серых — 150, куликов — 1000, голубей — 2800 шт.

ЧЕРНЫЕ КЛОБУКИ — кочевые племена, которые, признав власть киевских князей, осели в XII в. на Тясмине, Синюхе и в Верхнем Побужье.

ЧЕРНЫЙ ШЛЯХ — стратегический путь, которым пользовались татары для разбойничьих нападений на Украину и Польшу в XVI—XVII вв. Начинаясь с Перекопа, пересекал понизовье Днепра, проходил между верховьями Ингульца, Тясмина и Роси в направлении Умани, Тернополя до Львова. Проходил через нынешний Александровский р-н.

ЧЕРНЯХОВСКАЯ КУЛЬТУРА НА ТЕРРИТОРИИ РАЙОНА. Археологическая культура II—V вв. (согласно др. данным, II—VII вв.) распространена преимущественно на территории Украины. В 1899 В. В. Хвойко открыл могильник неподалеку от с. Черняхова (теперь Кагарлыкского р-на Киевской обл.), от названия которого происходит название культуры. Памятники черняховской культуры — большие неукрепленные поселения и бескурганые могильники. Носители черняховской культуры были оседлым земледельческим населением, которое занималось также железообрабатывающим, гончарным, ювелирным ремеслами, вело торговлю с соседями, в частности с населением соседних провинций Римской империи. Некоторые исследователи считают, что черняховская культура принадлежала славянским племенам,

в т. ч. антам. На территории Александровского р-на обнаружены раннеславянские поселения II—VI вв. (Александровка, Ивангород, Михайловка) и могильники (Крымки, Александровка, Родниковка) черняховской культуры.

ЧИГИРИНСКИЕ ПОХОДЫ 1677—1678 — походы турецко-татарских завоевателей на Чигирин во время русско-турецкой войны 1677—81. Во время первого Чигиринского похода (лето 1677) 120-тысячная вражеская армия под командованием Ибрагима-паши взяла в осаду Чигирин. В трехнедельных боях российско-украинское войско, возглавляемое воеводой Г. Г. Ромодановским и гетманом И. Самойловичем, нанесло врагам значительные потери. Это заставило их панически отступить с Украины. Во втором Чигиринском походе (лето 1678) 125-тысячное вражеское войско под командованием визиря Кара-Мустафы окружило Чигирин и начало его осаду. Истощенная месячными боями с российско-украинским войском и нападениями с тыла запорожских казаков, возглавляемых И. Сирко, турецко-татарская армия, разрушив Чигирин, отступила с Украины. Путь вражеской армии проходил через Александровщину. И. Фундуклей считал, что на могиле Визирке разбивал шатер какой-то визирь во время чигиринской осады.

ЧУМАКОВА ГОРА — лесное урочище на юго-восток от с. Несваткова.

ЧУМАЧЕСТВО — торгово-извозный промысел в Украине в XVI—XIX вв. Чумаки в основном торговали солью, которую привозили с Черноморского побережья, Крыма и Галиции. С Украины вывозили за границу через Одессу и другие черноморско-азовские порты хлеб и др. с/х продукты. Пришло в упадок в 70—80-х годах XIX в. в связи с развитием железнодорожного и речного парового транспорта. Через Александровщину проходило несколько чумацких дорог. Сохранились рассказы, что и жители края занимались чумачеством.

ЧУТА (Чутянский лес) — большой лесной массив, частично расположен-

ный на Александровщине. Служил местом сбора крымских татар, давал приют гайдамакам в XVIII в. и партизанам в XX в.

ЧУТНА — речка, которая берет начало из криниц неподалеку от с. Гутницкой, протекает через лес Чуту и впадает в Ингулец около с. Чернолески Знаменского р-на, почти напротив р. Чернолески.



ШАЛАНСКИЙ Анатолий Николаевич (14.01.1953, г. Монастыриська Тернопольской обл.) — нар. депутат Украины



(1994—98). Окон. Украинскую с/х акад. (1978), Харьковскую юридическую акад. (2001). Работал в с/х, преподавателем Таращанского совхоза-техникума Киевской обл. С 1978 по 1994 проживал в пгт Александровке, работал мастером линейно-эксплуатационной службы линейного производственного управления магистральных газопроводов, гл. инженером колхоза "Искра", гл. инженером —

инспектором госсельхозтехнадзора районного управления с/х, председателем колхоза "Искра" (1986). От Александровки избран в Верховный Совет Украины. Ныне проживает в Киеве, работает зам. нач. гл. управления Гос. налоговой администрации Украины. Гос. советник налоговой службы III ранга.

ШАЛАНСКИЙ Николай Евстафьевич (18.10.1930, с. Григоров Монастырисского р-на Тернопольской обл. — 20.02.1988, пгт Александровка) — засл. учитель Украины. Окон. Черкасский пед. ин-т (1962). Работал учителем, инспектором райотдела нар. образования, первым секретарем райкома комсомола в Монастырисском р-не на Тернопольщине (1949—58). Дальнейшая трудовая деятельность связана с Александровским




*А. Н. Шаланский
с женой и сыновьями*

р-ном, где работал директором школ в селах Гутницкая (1949—58), Несватково (1960—63), инспектором школ райотдела нар. образования (1963—66), директором, зам. директора, учителем Александровской средней школы № 2 (1966—88).

"ШАЛФЕЕВА БАЛКА" — заповедное степное урочище местного значения. Расположено неподалеку от с. Высших

Верещаков. Площадь 4,5 га. Создано по решению Кировоградского облсовета в 1993 с целью сохранения типовых и редкостных групп и видов флоры юга Лесостепи. Преобладают разнотравно-типчаковые группы (тонконог узколистный, шалфей поникший, шалфей дубравный, зопник колючий, подорожник степной, жабрица равнинная, резак обыкновенный, синеголовник полевой, лен желтый и др.). Встречаются астрагал шерстистоцветковый, ковыль волосистый, ковыль Лессинга, занесенные в Красную книгу Украины, малораспространенный в регионе острокольник волосистый.

ШАПОВАЛ Владимир Иванович (20.10.1924, с. Трилеса — 24.09.2001, Харьков) — уролог, доктор мед. наук,



профессор, засл. деятель науки Украины. Окон. Трилесскую семилетнюю школу, мед. техникум, Черновицкий мед. ин-т. Участник ВОВ, партизан Холодного Яра. Возглавлял Знаменский горотдел здравоохранения, кафедру урологии Харьковского мед. ин-та, работал генеральным директором клиники "Урология" (Харьков). Автор научных трудов.

ШЕМЕНА Семен Иванович (? , с. Старая Осота) — генерал-майор.

ШЕРЕМЕТ Михаил Иванович (1910, пгт Елизаветградка — ?) — генерал-ма-

йор. Участник ВОВ. Был нач. штаба 52-й армии, освобождавшей Кировоградщину от немецко-фашистских захватчиков.

ШИМАНОВСКИЙ Кароль (06.10.1882, с. Тимошевка, теперь Каменского р-на Черкасской обл. — 29.03.1937, Лозанна, Швейцария) — польский композитор, пианист, педагог. Обучался в муз. школе Г. Нейгауза в Елизаветграде (теперь Кировоград) и в Варшаве. До 1917 каждое лето жил в Тимошевке, зимой 1914—17 — в Киеве, 1917—19 — в Елизаветграде. В Украине написал 2-ю (1910) и 3-ю (1916) симфонии, 1-й скрипичный концерт, циклы "Мифы" (1915) и "Маски" (1916); оперы "Хагит" (1913), "Король Рогер" (1924); балеты, симфоническую, оркестровую, камерно-инструментальную музыку. Жил (1882—1917) в с. Тимошевке, в 6 км от с. Бандурова. Был частым гостем в семьях друзей Д. и Ю. Давыдовых. Часто приезжал собирать народные песни в селах Бандурове и Красноселке.

ШИРОКАЯ БАЛКА — лесное урочище на северо-восток от с. Родниковки.

ШЛИФЕР Леонид Иосифович (1927, с. Новоосытняжка) — дважды Герой Соц.



Труда (1965, 1988), засл. работник с/х СССР (1991). Живет и работает в с. Надлаке Новоархангельского р-на Кировоградской обл.

ШПАКОВАЯ — старое название с. Хайновки.

ШУТЬЕВ ЯР — балка на запад от с. Михайловки.



ЭРАЗМОВКА — бывшее название с. Разумовки, которое дал ему в 1767 уполномоченный кн. Любомирского Дембовский в честь своего сына Эразма.



ЮРА Гнат Петрович (08.01.1888, с. Федвар (теперь Подлесное) — 18.01.1966, Киев) — укр. актер, режиссер, нар. артист СССР (1940). В 1920 — один из основателей Нового укр. драм. театра им. И. Франко в Виннице (с 1923 — в Харькове, с 1926 — в Киеве), который возглавлял до 1961 (с 1954 — вместе с М. М. Крушельницким). С 1946 — профессор Киевского театр. ин-та. Роли: Мартын Боруля, Степочка Крамарюк, Терешко Сурма, Бонавентура ("Мартин Боруля", "Житейське море", "Суэта", "Сто тысяч" И. Карпенко-Карого), Мусий Копыстка ("97" Н. Кулиша), Лука ("На дне" М. Горького), Швейк ("Похождения бравого солдата Швейка" по Я. Гашеку). Среди постановок, осуществленных Г. Юрой, — "Иван Гус" (1920), "Гайдамаки" (1921) по Т. Шевченко (в собственных инсценизациях), "Дон Карлос" Ф. Шиллера (1936), "Украдене щастя" И. Франко (1940), "Безталанна" И. Карпенко-Карого (1937), "Маруся Богуславка" М. Старицкого (1941), "Дума про Британку" Ю. Яновского (1957). Снимался в кинофильмах "Прометей" (1936), "Кармелюк" (1939), "Тарас Шевченко" (1951) и др. Автор работ по вопросам театр. искусства. Гос. премия СССР (1949, 1951).

ЮРА Терентий Петрович (22.04.1884, с. Федвар (теперь Подлесное) — 09.05.1973, Киев) — укр. актер, нар. артист УССР (1940). Брат Г. Юры и А. Юры-Юрского. В 1921—57 — актер Укр. драм. театра им. И. Франко. Роли: Хома ("Ой не ходи, Грицю, та й на вечорниці" М. Старицкого), Игнат Гиря ("97" Н. Кулиша), Сатин ("На дне" М. Горького), Тартюф ("Тартюф" Мольера); снимался в кино.

ЮРА-ЮРСКИЙ Александр Петрович (23.06.1895, с. Федвар (теперь Подлесное) — 30.12.1968, Киев) — укр. актер, нар. артист УССР (1947), нар. артист Узбекской ССР (1944). Брат Г. Юры и Т. Юры. Окон. в 1919 драм. студию "Молодого театра" (Киев). Работал в 1920—48 в Киевском укр. драм. театре им. И. Франко, в 1948—68 — в Киевской гос. филармонии. Роли: Годвинсон ("У пущі" Леси Украинки), Тарас Шевченко ("Доля поета" С. Головановского), Эстеван ("Фуэнте овехуна" Лопе де Веги).


ЮРЧЕНКО Григорий Павлович (15.02.1929, с. Бандурово) — Герой Соц. Труда (1973). Много лет возглавлял тракторную бригаду совхоза "Шляхом Леніна" в с. Красноселке. Живет в с. Красноселке.

ЮРЧЕНКО Дмитрий Семенович (? , с. Бандурово) — контр-адмирал. Окон. воен.-полит. акад. Проживает в Санкт-Петербурге (Российская Федерация).



"ЯВІР" — нар. самодеятельный фольклорный коллектив Крымковского сельского клуба (1993). Создан в 1987. Участник и победитель многих районных, обл. фольклорных праздников, смотров худож. самодеятельности, республ. радио-конкурса "Золоті ключі".

ЯМКИ — исчезнувшее село Ставидлянского сельсовета, жители которого переселились в др. населенные пункты. По преданиям, почти 300 лет назад там, где позже проходил рубеж Киевщины



Г. П. Юра



Г. П. Юрченко

*Здесь раньше было
с. Ямки*



*Памятник
на могиле партизан
неподалеку от с. Ямок*





и Херсонщины и тянулся известный в истории турецкий вал, возникло с. Ямки. Название взято от лесного урочища Ямкового, которое в свою очередь получило это название из-за неровной, похожей на ямы местности. Сюда, на так называемое безводье (рядом не было ни речки, ни другого водоема), из Чигиринского уезда помещики высылали крестьян за непослушание. В 60-х годах XIX в. в селе жили 65 чел., в 1889 — 158. На 01.01.1900 в селе было 25 дворов, где жили 120 жит., в т. ч. 60 муж. и 60 жен. Основными занятиями населения были земледелие и отхожие промыслы в Херсонской губернии. За селом числилось 70 дес. земли. Ямками владел помещик П. А. Гревс. Село относилось к Ставидлянской волости и было расположено в 5 км от волостного центра. В годы коллективизации в селе организован колхоз "Спільна праця", председателем которого был избран бедняк С. Бондарь. В 1931 к колхозу в Ямках присоединены колхозы соседних, более молодых

сел Свитова Зирка и Новоосытняжка. Во время ВОВ жители Ямок помогали партизанам. На сельской мельнице мололи муку для партизан. Тяжелыми, кровопролитными были бои в 1944 за освобождение села от немецко-фашистских захватчиков. Погибло более 400 сов. воинов разных национальностей. Похоронили их в центре села, поставили скромный памятник из кирпича. В 1957 останки воинов были перенесены в братскую могилу в с. Ставидлах. После войны в селе насчитывалось 75 дворов. Когда село было объявлено неперспективным, оно постепенно опустело. Осталась только изба Л. В. Возной, которая через несколько лет последней переселилась в соседнюю Свитову Зирку.

Николай Коломиец

ЯМНАЯ КУЛЬТУРА. В конце III тыс. до н. э. в степях и в южной лесостепной части Восточной Европы жили племена ямной культуры, название которой происходит от типа захоронений в ямах с деревянным или каменным перекрытием. Умерших клали в скрюченном положении на спину или на бок и посыпали красной краской. Основным занятием племен было скотоводство (крупный и мелкий скот, лошади), в меньшей мере — земледелие. Свидетельством высокого уровня развития скотоводства, использования скота как тягловой силы являются находки остатков деревянных возов и колес. О развитии металлургии меди свидетельствуют обнаруженные в поселениях племен ямной культуры ступки для дробления медной руды, каменные наковальни для ручной обработки изделий, глиняные сопла, а также изделия из меди — ножи, шила, височные кольца. В быту широко использовали камень, кремень и кость для изготовления орудий труда, оружия, украшений и пр. Посуда преимущественно остроили круглодонная, украшенная шнуровым орнаментом. На землях р-на обнаружены целые экземпляры и обломки каменных топоров ямной культуры (Бовтышка, Ивангород).

ЯНОВКА — старое название с. Ивановки.

*Последняя жительница
с. Ямок Лукия Возная
с краеведом
Н. Коломийцем.
Фото 1980-х гг.*



М. Ф. Ярмоленко

ЯРМОЛЕНКО Мария Феодосьевна (22.04.1937 — 25.06.1985, пгт Александровка) — засл. учитель Украины, отличник нар. образования. Окон. Полтавский пед. ин-т, работала в Любомирской средней школе. С 1970 — учитель химии, зам. директора, директор Александровской средней школы № 1.

ЯСИНОВАТКА — село, подчиненное Родниковскому сельсовету. Население 142 жит. (01.01.2000). Расположено в 23 км от райцентра. Земли села входят

в состав КСП "Нове життя". В Ясиноватке работают клуб, фельдшерско-акушерский пункт, отделение связи. В селе находится поселение исправительной колонии. Неподалеку от села открыто скифское поселение. И. Фундуклей сообщал, что около Ясиноватки находился круглый окоп, называемый замковищем, площадью 1/3 дес. В 60-х годах XIX в. через село проходила большая Елисаветградская дорога. В селе насчитывалось 248 жит., принадлежало оно майору С. Е. Брилианову, купившему село из



Одна из улиц с. Ясиноватки



*с. Ясиноватка.
Здесь находятся клуб,
почтовое отделение
и фельдшерско-
акушерский пункт*



*с. Ясиноватка.
Памятник на могиле
советских воинов-
освободителей*



*с. Ясиноватка.
Памятный обелиск
на могиле советских
воинов-освободителей*



Пруд в с. Ясиноватке

третьих рук после Е. Давыдовой. В 1889 в селе жили 375 чел. В 1900 в 77 дворах жили 385 чел., в т. ч. 183 муж. и 202 жен. Основными занятиями были земледелие и отхожие промыслы. Село имело 662 дес. земли, в т. ч. помещицкой — 486 и крестьянской — 176 дес. В селе действовали школа грамотности, хлебный магазин, ветряная мельница. В период коллективизации в селе созданы колхозы "Добробут" и "Нове життя". В 1925 население села составляло 502 жит. От голода в 1932—33 умер 21 чел. В селе установлены памятники воинам-освободителям.

ЯСИНОВОЕ — село, центр сельсовета. Население — 284 жит. (01.01.2000). Расположено в 18 км от райцентра. Вблизи села есть заросли ясеня, отсюда и название. Земли находятся в аренде СООО "Агрофірма "Ясинівська". В селе работают клуб, библиотека, детсад, фельдшерско-акушерский пункт, отделение связи. Сельсовету подчинены села Беляевка и Омельгород. Вблизи села обнаружена стоянка первобытного человека. Населенный пункт возник в 1927.

Хутор Ясиновый основан выходцами из Красноселья бедняками-хлеборобами В. Гладкиным, Е. Добровольским, Х. Кноплей, И. Гаркавым, Ф. Лобачем, Ф. Бевзом, Н. Середой, Я. Томенко, А. Репьяшником. Т-во по совместной обработке земли основано коммунистом Е. К. Добровольским в 1929. В довоенный период в селе были созданы семилетняя школа, школа по ликвидации неграмотности, которой руководила Н. Г. Павловская, построен клуб на 300 мест с библиотекой. Немецко-фашистские захватчики оккупировали село 5 августа 1941. Сельчане боролись с оккупантами, помогали партизанам, вступали в партизанский отряд им. Ворошилова (командир С. И. Довженко). Связными отряда были О. Бевз, В. Репьяшник, Н. Щербина, Д. Лагно и Ф. Сидоренко. Двое последних были зверски замучены. Ясиновое было местом боев с немецко-фашистскими оккупантами в кон. 1943—нач. 1944. Село освобождено от фашистов 14 января 1944. В послевоенные годы укрупнен колхоз им. Щорса, восстановлено разрушенное хоз-во. На 1 января 1963 в с. Ясиновом было 127 дворов,



с. Ясиновое



*с. Ясиновое.
Дом культуры*

с. Ясиновое.
Памятник на могиле
воинов-освободителей



413 жит., в т. ч. 181 муж. и 232 жен. В колхозе тогда было 10 тракторов и 5 комбайнов. Работали школа, детские ясли, клуб, библиотека. Село было радиофицировано, электрифицировано (1961), проложен водопровод (1963). В конце 50-х годов был построен новый жилой массив, куда переселились жители с территории будущего Кременчугского водохранилища. В 2000 в Ясиновом открыто отделение связи. В селе установлен памятник погибшим воинам-односельчанам.

ЯСТРЕБОВ Владимир Николаевич (1855, с. Кривая Лука Самарского уезда Самарской губ. — 1899, Херсон) — историк, педагог, археолог, краевед, фольклорист. По окончании гимназии (в 1872) учился в Новороссийском ун-те в Одессе (1872—76) на историческом факультете. С 1883 работал в Елисаветградском зем-

ском высшем реальном уч-ще на должности преподавателя, заявив о себе как о талантливом ученом. Много его статей и исследований были напечатаны в "Киевской старине". Наиболее значительные работы: "Опыт топографического обозрения древностей Херсонской губернии", "Материалы по этнографии Новороссийского края. Елисаветградский и Александрийский уезды". По инициативе В. Н. Ястребова при Елисаветградском реальном уч-ще был открыт музей, положивший начало нынешнему Кировоградскому обл. краеведческому музею. Ученый исследовал этнографию в селах Сентово (Родниковка), Красноселье, Елисаветградка. На Кировоградщине учреждена обл. краеведческая премия им. В. Ястребова. Среди ее лауреатов — выходец с Александровщины А. Н. Юрченко.

**ГЕРОИ
СОВЕТСКОГО СОЮЗА
АЛЕКСАНДРОВЩИНЫ**





А. А. Антонов



Д. Т. Гуляев
Н. Т. Евтушенко



И. Х. Календюк



В. Д. Корнер

С. А. Нищенко



П. А. Остапенко




Ф. К. Павловский


С. Г. Цупренко



СИМВОЛИКА АЛЕКСАНДРОВЩИНЫ



*Герб и флаг
Александровского района*



*Герб и флаг
пгт Александровки*

Знак отличия
общественной
организации "Земляцтво
Олександрівщини".
Автор — народный
художник СССР
И. С. Куц



Гимн общественной организации "Земляцтво Олександрівщини"

*Олександрівко, матінко рідна!
Сивий Тясмине, батечку наш!
Рідна наша, мала батьківщина —
Найдорожче багатство у нас.*

*Олександрівко, наша колыско,
Перший крик, перший крок і урок.
З тебе шлях починався тернистий
До мети, до висот, до зірок!*

*Пам'ятаємо наше коріння,
Батька, матір і всіх вчителів,
Діти й внуки — то наша надія,
Хай побільше в нас буде синів.*

*Рідна земле, що дала нам силу,
Дай їм щастя і здійснення мрій!
А іще дай їм сили й наснаги,
Щоби прапор наш майорів!*

*В нас по-різному доля складалась,
Кожен з нас своє місце обняв.
Нас усіх, кому щастя всміхнулось,
Стольний Київ, як рідних, прийняв.*

*Хай живе наше славне земляцтво
На гостинній столичній землі!
Олександрівку щиро шануєм,
Бо сини ми і дочки її.*

ОН ОСТАЕТСЯ АЛЕКСАНДРОВЦЕМ

(Штрихи к портрету)





Никто не становится хорошим человеком случайно.

Платон

Восточная мудрость гласит, что каждый человек в течение своей земной жизни должен родить сына, посадить дерево и построить дом. У Бориса Кузыка два взрослых сына, которые пошли по стопам отца. Да и деревьев в своей жизни он посадил немало. Что касается дома, то, имея в Москве уютную квартиру, он решил благоустроить сельский домик своей старенькой маме.

Ко мне часто обращаются знакомые и незнакомые люди с просьбой рассказать о Борисе Николаевиче Кузыке. Кто он? Из какой семьи? Как достиг в столь молодом возрасте такого высокого положения в обществе?

Жизненный путь Бориса Кузыка начинался на Александровщине, где он родился и блестяще окончил среднюю школу. Впервые мы встретились с ним в 1964 году, когда пошли в первый класс Александровской средней школы № 1. Сразу Боря проявил себя способным, сообразительным мальчиком. Он рано научился читать, писать и в первый класс пришел, имея солидную подготовку благодаря своей маме Татьяне Фоминичне. Ни он, ни я не посещали группу продленного дня, так как наши мамы не работали и занимались с нами дома. Боря учился легко, поэтому невозможно назвать предмет, в котором он не был бы лидером в классе. Главными чертами его характера всегда были доброта, открытость и стремление помочь другим. Вскоре мы, его одноклассники, убедились, что нет такого вопроса, на который мы не получили бы конкретного, исчерпывающего ответа от Бори.

Борис стал постоянным победителем районных и областных олимпиад по математике, химии, литературе, биологии. Увлекался спортом. Несмотря на то, что приходилось уделять много времени учебе, не было, наверное, такого дня, чтобы он не играл с ребятами в футбол. Он был призером школьных, поселковых и районных спортивных соревнований и



*Борис Кузык
в детские годы*

спартакиад по гимнастике, увлекался самбо. Кроме того, он всегда был самоуверенным, с очень богатым внутренним миром. Это я понял позже, когда крепко с ним подружился в школе. Именно дружба помогла нам после окончания учебы выбрать дальнейший жизненный путь. Мы решили поступать в Ярославское высшее военное финансовое училище. Мы, одноклассники — это я, Боря Кузык и Толя Косенко. Поступить было трудно из-за большого конкурса и жесткого отбора. Мне и Толе Косенко с первого раза это не удалось, а Боря поступил сразу. Никогда не забуду, как мы с Анатолием вернулись домой ни с чем. Было горько и обидно. И тут, как свет во тьме, Борина телеграмма: "Саша срочно приезжай в училище объявлен дополни-



Татьяна Фоминична
Балабушка (справа) —
мама Б. Н. Кузика



Грасковья Гавриловна —
любимая бабушка

тельный набор". Судьба не позволила мне сделать повторную попытку. Срочная действительная военная служба, затем сверхсрочная, затем военное училище (другое, не финансовое). Но наши связи не прерывались, мы переписывались, встречались во время отпусков, когда они совпадали по времени.

В 1994 году, после значительного перерыва, я встретился с Борисом, когда он уже был помощником Президента Российской Федерации по промышленной политике и военно-техническому сотрудничеству с зарубежными странами. Было очень приятно и радостно видеть своего друга на таком посту. Тем более, что для нас, одноклассников, Борис Николаевич был и всегда остается нашим другом — Борей. Его простота в общении, открытость и добродушие позволяют нам крепко дружить и сейчас. Мы искренне радуемся его успехам. С интересом читаем его книги "Российское оружие: война и мир", "За кулисами прорыва". В них можно узнать о том, как Россия благодаря таким гениальным людям, как Борис Кузык, вышла на мировой простор оружейного бизнеса, твердо заняв при этом второе место в мире.

В октябре 1998 года по приглашению Бориса Николаевича во время отпуска я гостил у него. Меня поразило, что он раньше двадцати трех часов не возвращается с работы и практически с 1992 года не был в отпуске. На мой вопрос, как можно вот так работать без отдыха, он, улыбаясь, ответил: "А зачем мне отпуск, если я занимаюсь любимым делом? Зачем отдыхать, если я получаю удовольствие и радость от работы?" Я думаю, наверное, людям, которые правильно выбрали свой жизненный путь и любимое дело, действительно очень повезло, когда они полностью реализуют себя в жизни.

За четыре года — с 1994 по 1998-й — Борис Кузык, работая с командой единомышленников, создал принципиально новую систему военно-технического сотрудничества России с зарубежными странами и реорганизации российских оборонно-промышленных предприятий с учетом новых экономических условий. Реализация этой системы позволила сформировать крупные концерны

оборонно-промышленного комплекса (первого поколения), а России выйти на лидирующие позиции на мировом рынке вооружений и военной техники. О Борисе Кузыке с уважением заговорили иностранные политики и бизнесмены, его авторитет был признан в деловых кругах Европы, США, Ближнего и Среднего Востока, Юго-Восточной Азии, Латинской Америки.

Необходимость формирования крупных интегрированных структур в высокотехнологичном комплексе России Борис Николаевич не только доказал в своей докторской диссертации, но и подтвердил практически, когда, уволившись в 1998 году с государственной службы, создал холдинговую промышленную компанию "Новые программы и концепции" (НПК). Говоря словами Бориса Кузыка, НПК— это продуманная и последовательная реализация принципиально нового подхода к управлению российскими промышленными предприятиями, имеющими высокие технологии.

Деятельность компании — государственная по духу и рыночная по содержанию. Компания — не конкурент государству, а его партнер. Холдинговая промышленная компания "Новые про-



В вишневом саду



*Родители и старший брат
Б. Н. Кузыка Георгий*

Урок украинской литературы проводит классный руководитель 9-А класса Е. И. Берындя



Борис Кузык с друзьями Александром Кравченко и Виктором Велигошей



граммы и концепции" принадлежит ко второму поколению крупных интегрированных структур высокотехнологического комплекса (ВТК) России.

Основная цель деятельности НПК — корпоративное управление акциями ряда российских предприятий машиностроительной, судостроительной, авиационной отраслей промышленности, а также радиопромышленности.

Стратегические задачи НПК:

— формирование современных интегрированных компаний ВТК как основы реализации промышленной политики страны;

— проведение целесообразных структурных преобразований высокотехнологических предприятий;

— внедрение современных методов управления и контроля на этих предприятиях;

— осуществление мер по повышению рентабельности производства, созданию эффективного финансового механизма (в т. ч. системы бюджетирования, современных учетных технологий, налогового планирования) функционирования высокотехнологических предприятий, ориентированных на удовлетворение потребностей внутреннего и внешнего рынков.



*Б. Н. Кузык — курсант
Ярославского военного
училища*



*Б. Н. Кузык
во время занятий
по физической
подготовке*

*Б. Н. Кузык с мамой
Татьяной Фоминичной*

Лейтенант Б. Н. Кузык



В состав холдинга входят: судостроительный завод "Северная верфь" (Санкт-Петербург), Ковровский механический завод, Московский радиотехнический завод, завод имени В. А. Дегтярева (Ковров), ЛОМО (Санкт-Петербург), Северо-Западное пароходство (семь портов, три судостроительных и судоремонтных заводов, две ремонтно-эксплуатационные базы, свыше 300 судов), Астраханское пароходство.

Объемы реализуемых контрактов по экспортным поставкам составляют 960 млн. долларов. Продукция предприятий холдинга поставляется в 12 стран мира. Ведется проработка близких к подписанию экспортных контрактов на сумму 1,4 млрд. долларов США. Холдинг обеспечивает более 110 тыс. рабочих мест в 23 основных регионах России. Суммарная стоимость активов холдинга — более 1,5 млрд. долларов.

Основные программы практической деятельности НПК ориентированы на выполнение государственных заказов, экспортных поставок продукции производственно-технического назначения, специальной техники, выпуска и реализации широкого ассортимента товаров народного потребления и услуг.

Программа "Маркетинг"

Основой маркетинговой деятельности НПК является последовательная комплексная работа, направленная на максимальное удовлетворение текущих и перспективных потребностей внутреннего и внешнего рынков продукцией, которая разрабатывается и производится предприятиями, входящими в состав холдинга.

Особое внимание уделяется изучению, освоению и расширению рынков стран — экспортеров продукции предприятий холдинга. Соответствующие программы и механизм их реализации отработаны по Сирии, ОАЭ, Египту, Кувейту, Алжиру, Индии, Малайзии, Китаю, Вьетнаму, Сингапуру, Таиланду, Республике Корея, Бразилии и США. В основу стратегического планирования маркетинговой деятельности компании положен программно-деловой подход, с учетом которого разработаны долгосрочная (5 лет), среднесрочная (3 года) и краткосрочная (1 год) программы.

Программа "Антикризисное управление"

Основным направлением программы является разработка методов выво-

да предприятий промышленности из кризисного состояния, бизнес-планирование, реализация задач антикризисного управления и финансового оздоровления предприятий.

В компании работают специалисты по антикризисному управлению, получившие лицензии Федеральной службы России по делам о несостоятельности и финансовому оздоровлению. Это высококвалифицированные финансисты, юристы, специалисты в области управления производством и научными разработками, имеющие практический опыт работы в НИИ, КБ, на предприятиях высокотехнологичных отраслей промышленности.

Деятельность компании осуществляется в соответствии с законодательством Российской Федерации при взаимодействии и поддержке губернаторов и администраций Москвы, Санкт-Петербурга, Московской, Владимирской областных и ряда других регионов.



*Б. Н. Кузык с женой
и сыном Евгением*



*Николай Петрович Кузык
с сыном Борисом
и внуками Евгением
и Михаилом*

*Борис Николаевич
со старшим сыном
Евгением*



**Программа
"Финансовый менеджмент"**

Задача программы — ведение учета, анализа и планирования финансовых потоков группы (фирмы) в целом и образующих ее предприятий; расчет наиболее приемлемых схем инвестирования и выбор видов источников финансирования в соответствии с установленными критериями.

Компания привлекла более 200 млн. долларов США в качестве кредитных ресурсов под текущую деятельность предприятий холдинга, из которых 95 млн. долларов — западные кредиты; разработала бизнес-планы по 29 инвестиционным проектам, направленным на развитие предприятий холдинга, 12 из которых уже реализованы; разработала и внедрила многовариантную систему расчетов с поставщиками, которая в настоящее время активно используется предприятиями холдинга.

**Программа
"Бухгалтерский учет и аудит"**

Задача программы — разработка

системы бухгалтерских и аудиторских услуг не только в качестве рабочего инструмента, фиксирующего картину финансово-хозяйственной деятельности, но и прочного механизма, запрограммированного на стимулирование экономического роста предприятий.

Подготовленные компанией разработки используются на 15 ведущих предприятиях ВПК Москвы, Санкт-Петербурга, Московской области и других регионов России. Их реализация помогла сократить расходы по соответствующим группам затрат на 15—20% и дополнительно направить на модернизацию производства и инвестирование проектов более 56 млн. долларов США.

**Программа
"Правовое обеспечение"**

Задача программы — оказание правовой помощи юридическим службам хозяйственных обществ, участником (акционером) которых является компания, а также оказание юридических услуг другим предприятиям, имеющим договорные отношения с указанными



*Б. Н. Кузык с женой
Татьяной Васильевной*

хозяйственными обществами и (или) осуществляющим деятельность в одной или смежной с данными обществами сфере.

В процессе оказания правовой помощи компания вела дела в качестве представителя 12 промышленных пред-



В свободные минуты



*Первый прыжок
младшего сына Павла
с парашютом*

приятий холдинга в арбитражных судах Москвы, Санкт-Петербурга, а также Московской, Владимирской областей и других субъектов Российской Федерации. Указанные дела относились к различным категориям, в том числе о взыскании убытков и неустоек, о расторжении договоров, о банкротстве, о признании недействительным акта государственного органа и т. п.

Всего было рассмотрено более 40 дел. Решения арбитражных судов по 93% из них были положительными для названных предприятий (иски, предъявленные предприятиями, были удовлетворены, а в исках, предъявленных предприятиям, было отказано).

Программа "Машиностроение"

Задача программы — на базе передовых национальных промышленных технологий сохранять и развивать перспективные направления по разработке и производству современной продукции производственно-технического назначения, товаров народного потребления, продукции специального назначения на основе экономически целесообразной интеграции и кооперации производства. НПК обеспечивает управление промышленными активами: ОАО "ЛОМО"; ОАО "Ковровский механический завод"; ОАО "Завод им. В. А. Дегтярева", взаимодействует с КБ машиностроения (г. Коломна).

Интеграция промышленных предприятий в рамках программы "Машиностроение" позволяет обеспечить:

- эффективное использование современных производств на основе передачи новых технологий с ЕОМ на ОАО "ЗИД", ОАО "КМЗ", ОАО "ЛОМО";
- перспективную дополнительную загрузку ОАО "ЗИД", ОАО "КМЗ", ОАО "ЛОМО" за счет освоения производства новых систем и комплексов;
- оптимизацию задач научно-технического сотрудничества в сочетании с задачами расширения экспорта;
- условия для проведения единой маркетинговой политики;
- реализацию эффективного механизма ценообразования.

Перспективы:

Направления развития и производства продукции в рамках программы "Машиностроение" являются наиболее перспективными в сфере военно-технического сотрудничества с зарубежными странами как в плане поставок готовых изделий, так и в плане продажи лицензий на право изготовления у инозаказчиков. Реинвестирование средств (до 10—15%) в перспективные экспортно ориентированные разработки создает задел по следующим направлениям: ПАРК; комплексы активной защиты танков; ракетные комплексы Сухопутных войск. Организация современных интегрированных промышленных компаний (разработка, производство, сервисное обслуживание) позволит поднять уровень диверсификации как основы реализации промышленной политики.

Программа "Радиокомплекс"

Задача программы заключается в интеграции научно-технического производственного и экономического потенциалов конструкторского бюро и ОАО "Московский радиотехнический завод" в целях модернизации, изготовления и сервисного обслуживания специальной техники ПВО, а также технологических установок телевизионного, ультразвукового контроля и бытовой техники.

Основные направления:

- разработка и производство наземной аппаратуры зенитных ракетных систем С-300ПМУ1 и С-300ПМУ2 (Фаворит);
- отработка опытных образцов ракетных систем, которые будут поставляться на экспорт. Интеграция возможностей КБ и завода позволяет не только обеспечить полный комплекс гарантийного и сервисного обслуживания поставляемой специальной продукции, но и улучшить ее эксплуатационные и технические характеристики;
- модернизация широко представленных за рубежом зенитных ракетных систем С-125 и С-200, которые зарекомендовали себя как надежное средство ПВО во многих военных конфликтах. Их модернизация позволит при оптимальных финансовых затратах максимально повысить боевые возможности систем;
- производство продукции произ-

водственно-технического назначения и товаров народного потребления по конверсионным программам. Это рентгеновские установки телевизионного контроля "Контроль-1М", сварочные карандаши, ультразвуковые генераторы, телевизоры "Юность", бытовой электроинструмент.



*Б. Н. Кузык, генеральный директор авиационного завода "Сокол"
В. Х. Панков
и академик РАН
К. В. Фролов
в Нижнем Новгороде*

Б. Н. Кузык. США, штат Флорида, космодром им. Дж. Кеннеди. 2001 г.



*Б. Н. Кузык
в рабочем кабинете*



*Встреча с Патриархом
Московским и всея Руси
Алексием II*

Программа "Судостроение"

Задача программы — сохранение и дальнейшее развитие наиболее передовых технологических производств и перспективных научно-технических разработок в области кораблестроения и судостроения путем интеграции научно-технического, производственного и экономического потенциала ведущих предприятий отрасли.

Возможности:

Главное предприятие ОАО судостроительный завод "Северная верфь" имеет крытый эллинг с четырьмя построочными местами, позволяющий строить и ремонтировать корабли и суда различных классов длиной до 170 метров и шириной до 20,5 метра, оборудованные кранами грузоподъемностью до 10 000 тонн, и трансбордер, что позволяет спускать на воду судно с любого стапеля и поднимать его на стапель. Завод оснащен необходимым современным оборудованием для изготовления и обработки судовых конструкций и изделий машиностроения. Внедрение компьютерных технологий, системы контроля за

качеством, основанной на международных стандартах ИСО-9002, современных методов управления производством позволяет предприятию получать заказы на строительство и ремонт кораблей и коммерческих судов, в том числе для экспорта, что обеспечивает устойчивое финансово-экономическое положение верфи.

Программа "Авиастроение"

Задача программы — осуществление комплекса мер, направленных на сохранение и совершенствование авиационного промышленного комплекса России, призванного обеспечить ей лидирующие позиции в области создания новейшей боевой авиационной техники.

Программа "Авиастроение" предусматривает конструктивное и взаимовыгодное сотрудничество с:

- ОАО "ОКБ Сухой";
- Комсомольским-на-Амуре авиационным производственным объединением;
- АО "Иркутское авиационное производственное объединение";



Во время подписания исторического договора между Российской Федерацией и Украиной в Киеве

На переговорах
с королем Малайзии



На Ковровском
механическом заводе,
который входит в состав
холдинга НПК



— Новосибирским авиационным производственным объединением и другими организациями и предприятиями.

Одним из самых ярких примеров деятельности НПК в 2001 году является учреждение судоходной компании "Астраханское пароходство", контрольный пакет акций которой принадлежит холдингу, и закладка 10 сухогрузов проекта "Валдай" для Северо-Западного пароходства. Реализация проекта, по

мнению руководства компании, с одной стороны, позволит эксплуатировать российские суда в Большом европейском транспортном кольце, с другой стороны, создать замкнутый жизненный цикл судна: разработка — строительство — эксплуатация — ремонт — модернизация — утилизация.

10 сентября 2001 года на Санкт-Петербургском судостроительном заводе "Северная верфь" состоялась закладка



Во время переговоров с премьер-министром Чехии на судостроительном заводе "Северная верфь". Санкт-Петербург



Переговоры с Президентом Филиппин

универсального сухогруза проекта "Валдай". Патриарх Московский и всея Руси Алексей II освятил судно-новостройку, которое стало третьим в серии универсальных сухогрузов класса "река-море". Первые два судна этой серии — "Святой апостол Андрей" и "Святой князь Владимир" — были заложены на "Северной верфи" 26 января и 25 мая 2001 года.

Уникальный опыт холдинга НПК, как показывает практика, есть реальный путь

возрождения российского высокотехнологического комплекса и важный шаг на пути восстановления экономики России.

Являясь генеральным директором холдинга НПК, Борис Николаевич Кузык занимается не только руководством компанией, но и активной научной деятельностью. Имея основательные знания во многих областях человеческой деятельности, он хорошо разбирается в финансовой системе и, что немаловажно,

в человеческой психологии. Думаю, все это способствует его успехам в бизнесе. В этом смысле он может быть эталоном современного делового человека.

С 1998 года выходят в свет его книги: "Оборонно-промышленный комплекс России: прорыв в XXI век" — в 1999 году, "Выбор века" — в 2000 году, "Никто, кроме нас" — в 2000 году, "Высокотехнологичный комплекс в экономике России. Прошлое, настоящее, будущее" — в 2002 году.

Научная деятельность Бориса Николаевича Кузика реализуется через

Институт экономических стратегий (ИНЭС), где он является президентом. Будучи доктором экономических наук, профессором, заслуженным деятелем наук России, он как руководитель авторского коллектива создает в 2001 году уникальное издание, энциклопедию военно-технического сотрудничества "Россия на мировом рынке оружия".

Институт экономических стратегий (ИНЭС) создан в 1990 году.

Представляет собой независимую научную организацию. Основные направления научной деятельности ИНЭС:

*Премьер-министр
Российской Федерации
М. М. Касьянов,
Главнокомандующий
ВМФ адмирал флота
В. И. Куроедов,
генеральный директор
НПК Б. Н. Кузык
на судостроительном
заводе "Северная
верфь". Санкт-Петербург,
2001 г.*



*Б. Н. Кузык среди
участников совещания
представителей
Российской академии
наук и Национальной
академии наук Украины.
Одесса, 2001 г.*



1. Фундаментальные исследования:
— геополитика и национальная конкурентоспособность;

- стратегическое управление;
- российское предпринимательство;
- политология.

2. Прикладные разработки и практическое консультирование:

- внешняя политика и внешнеэкономическая деятельность;
- антимонопольная политика;
- военно-техническое сотрудничество;

- технологические парки;
- стратегии и программы для ведущих стратегических корпораций в военно-промышленном, топливно-энергетическом, алмазно-бриллиантовом комплексах России;

— социальные и психологические экспертизы.

Институт успешно занимается образовательной деятельностью. Действует школа бизнеса ИНЭС, проводятся видеокурсы по бизнесу, семинары и конференции для политиков и предпринимателей, организуются стажировки за рубежом.

Институт занимается издательской деятельностью. Издаются научные труды ИНЭС и журнал "Экономические стратегии", пользующийся известностью в научных кругах России, деловом мире и управленческих структурах Правитель-

ства России и Администрации Президента России. В составе редколлегии — крупнейшие ученые России и зарубежных стран, такие как действительные члены Российской академии наук Н. П. Лаверов и М. В. Алфимов, член-корреспондент РАН С. Ю. Глазьев, профессор Р. Хисрик (США) и др.

В структуру ИНЭС входят:

- Центр макроэкономических исследований;
- Центр социальных экспертиз;
- Центр российского предпринимательства;



*Б. Н. Кузык
с летчиком-космонавтом
А. А. Серебровым*



*На одном из заседаний
совещания
представителей РАН
и НАНУ в Одессе. 2001 г.*

Переговоры
с Президентом
Индонезии



— Центр геоэкономических исследований;

— Центр стратегий развития.

Институт по праву гордится своим первенством в разработке и реализации многих научных, образовательных и хозяйственных проектов. По определению руководителя Института экономических стратегий, в основе успеха ИНЭС лежат:

Первое — это концептуальное лидерство. С самого начала ИНЭС складывался как междисциплинарная команда профессионалов, заявивших о себе оригинальными разработками в своих областях знания и связавших свою судьбу с судьбой России, с достижением ее экономического успеха. В ИНЭС с его кредо "дойти до самой души" всегда культивировалась концептуальная глубина, системность анализа, точность диагноза, неангажированность оценок, эффективность и дальновидность решений.

Второе основание успеха — это оптимизм воли. Во времена всеобщего пессимизма выигрывает тот, кто не теряет веры. Констатируя любой вызов среды, мы стремимся найти конструктивный ответ. Найдя ответ, мы действуем и, действуя, достигаем результата. Так соединяются пессимизм разума и оптимизм воли.

Третье и главное — это кадры ИНЭС, которые действительно "решают все". Вхождение в команду ИНЭС было ответственным решением каждого, принятым на основе понимания невозможности выжить и развиваться в одиночку. Нас сплотили профессиональные интересы, человеческие симпатии и нравственный закон, безоговорочно принятый в отношениях друг к другу и к нашим деловым партнерам. Это объединение мобилизовало творческую энергию и способствовало реализации своеобразия каждого.

Реализовывая себя как крупный государственный деятель, бизнесмен и ученый, Борис Николаевич Кузык нашел свой потенциал для роста и развития в первую очередь от своих истоков — родителей: Николая Петровича и Татьяны Фоминичны.

На долю отца Бориса выпала тяжелая пора молодости. Война, как и у многих других молодых людей, отобрала все: родителей, возможность учиться и работать. Николай Петрович, имея твердый характер, не покорился врагу, пытавшемуся неоднократно угнать его на принудительные работы в Германию. Он дважды убежал под пулями фашистов и полицаяв босиком по снегу. На третий раз был пойман и все-таки силой вывезен в Германию. За попытки побега в Германии



Во время встречи
с Президентом
Российской Федерации
В. В. Путиным

много раз сидел в карцере концлагеря "Бухенвальд". И все-таки выстоял молодой Николай Кузык. После войны женился, воспитал прекрасных сыновей Георгия и Бориса. Сорок лет работал, не жалея себя, порой без выходных, ради того, чтобы обеспечить всем необходимым и материально, и духовно своих растущих сыновей. Можно сегодня сказать с полной уверенностью, что зерна его труда взошли и дали хороший урожай.

Мама Бориса Николаевича, Татьяна Фоминична,— воплощение доброты, любви и трудолюбия. На ее долю тоже выпали тяжелые испытания войной. В 1947 году вышла замуж за Николая Петровича Кузыка. Недолго пришлось поработать Татьяне Фоминичне фармацевтом. Забота о семье и растущих сыновьях стала основной жизненной целью. Благодаря маме Борик уже в четыре года умел читать. Именно Татьяна Фоминична заложила своим сыновьям любовь к знаниям.

Борис Николаевич никогда не забывает своих родителей. Несмотря на недостаток времени и невероятную занятость, постоянно навещает их, заботится, чтобы на склоне лет они были обеспечены всем необходимым.

Говоря о научной деятельности Бориса Кузыка, нельзя не вспомнить школу и учителей, которые дали колоссальный

багаж знаний будущему профессору и академику. С теплотой хочется вспомнить первых учителей Любовь Ивановну Соколенко и Марию Поликарповну Синченко. Это они первые повели нас в мир науки, научили любить свою землю.

Борис Николаевич помнит и проявляет постоянную заботу об учителях, которые дали ему путевку в жизнь. Ежегодно на День учителя он поздравляет их с праздником и дарит цветы.

Огромную благодарность хочется выразить нашим учителям Тамаре Емельяновне Охримец, Вере Ивановне Клеве, классному руководителю Евдокии Ивановне Киреевой, Федору Гавриловичу Ткаченко, Константину Ивановичу Егорову, Александре Ивановне Закревской, Людмиле Петровне Егоровой, директору школы Виктору Софроновичу Мазенко. Помянуть учителей, которых уже нет с нами: классного руководителя Екатерину Ивановну Берындю, Марию Федосеевну Ярмоленко, Виталия Сергеевича Тарнавича, Федора Григорьевича Добровольского, директоров школы Феодосия Нифонтовича Шелепка, Александра Григорьевича Соколенко.

С каждым приездом на родину Борис Николаевич не забывает навестить своих, уже немолодых, наставников, посещает школу. Стало традицией вручать

*Генеральный директор
холдинговой
промышленной компании
должен во все вникать*



молодым учителям именную премию Кузыка "Лучшему учителю года".

В статье Марины Добровольской "Крепость Бориса Кузыка" (журнал "Лица", октябрь 2001 года) пишется о помощи Бориса Николаевича православным храмам. Не забывает он и свою исконную родину. Благодаря помощи Бориса

Кузыка на строительство православной церкви в пгт Александровке закуплен металл и выделены необходимые средства для кровли куполов и крыши храма.

"Пока есть время, давайте всем делать добро", — призывал апостол Павел. Пока есть время... И в феномене благо-

*Б. Н. Кузык и лауреат
Нобелевской премии,
вице-президент РАН,
академик Ж. И. Алферов
во время встречи
в Кремле*





Во время вручения
диплома
"Человек 2001 года"
Б. Н. Кузыку

творительности есть что-то непостижимо привлекательное.

Борис Кузык очень интересуется историей, обычаями родного края. Так, в соавторстве с Василием Белошапкой в 2001 году они издали интересную книгу о своей малой родине "Александровка. Взгляд через века".

Жизненный путь после школы Борис Николаевич начал с военной карьеры и за двадцать три года службы в армии прошел путь от курсанта до генерал-майора. Для каждого военнослужащего понятие службы всегда связано с крепким и надежным тылом. Тылом для офицера всегда была и будет его семья. Только крепкая семья — залог успеха в продвижении по служебной лестнице. Правильно сказано в статье Марины Добровольской, что семья Бориса Кузыка — это его крепость. Один из главных принципов и цель его жизни — реализовать себя в своих детях. И, слава Богу, ему это удалось. Старший сын Евгений, студент Финансовой академии, делает первые шаги, наследуя отца. Младший сын Павел, учащийся гимназии при Фи-

нансовой академии, целенаправленно овладевает знаниями и, я думаю, в будущем так же, как и Евгений, пойдет по стопам отца.

С большой теплотой хочется отозваться о жене Бориса Николаевича, Татьяне Васильевне. Она сочетает в себе все необходимые качества и любимой жены, и заботливой матери.

Брат Бориса Николаевича Георгий Николаевич Кузык родился и вырос на Черкасчине. Окончил школу с золотой медалью, затем Харьковский авиационный институт. Судьба забросила молодого выпускника в Коломну Московской области, где он и сейчас работает в должности начальника управления внешнеэкономической деятельности конструкторского бюро машиностроения. Для Бориса Николаевича родной брат — это надежда и опора в реализации всех начинаний.

Завершая эти штрихи к портрету давнего друга детства, хочу искренне пожелать, чтобы на протяжении всей жизни ему сопутствовали успех, удача, любовь и счастье.

Александр Кравченко

СПИСОК СОКРАЩЕНИЙ

- Акад. — академия
 балетно-хореогр. — балетно-хореографический
 ВОВ — Великая Отечественная война
 воен. — военный
 ВПШ — Высшая партийная школа
 всеукр. — всеукраинский
 в т. ч. — в том числе
 га — гектар
 гл. — главный
 гор. — городской
 гос. — государственный
 гос-во — государство
 дес. — десятина
 др. — другое
 жен. — женщина
 жит. — житель
 зам. — заместитель
 засл. — заслуженный
 им. — имени
 ин-т — институт
 информ.-аналит. — информационно-аналитический
 истор. — исторический
 канд. биол. наук — кандидат биологических наук
 канд. тех. наук — кандидат технических наук
 канд. экон. наук — кандидат экономических наук
 км — километр
 кн. — князь; книга
 ком. — командир
 лит. — литература
 м — метр
 междунар. — международный
 Моск. — Московский
- МТС — машинно-тракторная станция
 муж. — мужчина
 муз. — музыкальный
 муз.-драм. — музыкально-драматический
 нач. — начальник
 нач. XX в. — начало XX в.
 нац. — национальный
 обществ. — общественный
 об-во — общество
 обл. — область; областной
 окон. — окончил
 пед. ин-т — педагогический институт
 1-я пол. XVIII в. — первая половина XVIII века
 политехн. — политехнический
 пом. ком. — помощник командира
 р-н — район
 republ. — республиканский
 род. — родился
 с/х — сельскохозяйственный
 сов. — советский
 Соц. Труда — Социалистического Труда
 ст. — старший
 степ. — степень
 ступ. — ступень
 театр. — театральный
 т-во — товарищество
 технол. — технологический
 укр. — украинский
 ун-т — университет
 уч-ще — училище
 физ.-мат. — физико-математический
 хоз-во — хозяйство
 худож. — художественный
 чел. — человек
 шт. — штук

ОГЛАВЛЕНИЕ

От авторов.....	5
Общая характеристика района.....	57
От А до Я.....	83
Герои Советского Союза Александровщины.....	289
Символика Александровщины.....	293
Гимн общественной организации "Земляцтво Олександрівщини".....	294
Он остается александровцем (Штрихи к портрету).....	295
Список сокращений.....	318

У ПЛИНІ ЧАСУ

Енциклопедія Олександрівщини

Київ, "Мистецтво", 2002

Керівник творчої групи *Ніна Дмитрівна Прибєга*

Автори *Борис Миколайович Кузик, Василь Вікторович Білошапка*

Макет, художнє оформлення та комп'ютерна

верстка *Петра Миколайовича Буркута*

Редактори *В. М. Кузьменко, В. І. Отрішко*

Художнє редагування *П. М. Буркута*

Кольорова коректура *М. О. Кріпкого*

Технічний редактор *С. М. Гавриленкова*

Коректори *С. І. Гайдук, Н. М. Шугай*

У виданні використано архівні фотографії Державного музею історії

Олександрівського району, фотозйомку *А. Бабича, В. Білошапки,*

М. Коломійця, О. Кравченка, О. Селіванова, В. Хоменка та ін.

Картографування *Н. В. Грехової*

Видання здійснено на замовних засадах

За надані ілюстрації, текстовий матеріал та фактичні дані видавництво відповідальності не несе

Підписано до друку 30.05.2002. Формат 60x90/8. Папір крейдяний. Гарнітура Svoboda.

Друк офсетний. Умовн. друк. арк. 40,0. Обл.-вид. арк. 47,29. Умовн. ф.-відб. 161,0.

Зам. 2-75. Др. № 00974

Видавництво "Мистецтво", 01034, Київ-34, Золотоворітська, 11

Тел. (044) 224-91-01, 235-53-92

Факс (044) 229-05-64

АТ "Книга", 04655, МСП, Київ-53, Артема, 25

Кольороподіл виконано дизайн-центром "Сова"

Кузик Б. М., Білошапка В. В.

К89 У плині часу. Енциклопедія Олександрівщини. — К.: Мистецтво,

2002. — 320 с.: іл.

ISBN 966-577-111-6

Ілюстрована книга розповідає про історію, сьогодення Олександрівського району Кіровоградської області, про відомих людей, які народилися, жили чи бували тут. Розрахована на широке коло читачів.

К 500100000—003 без оголошення
207—2002

ББК 63.3(4УКР-4КІР)я6